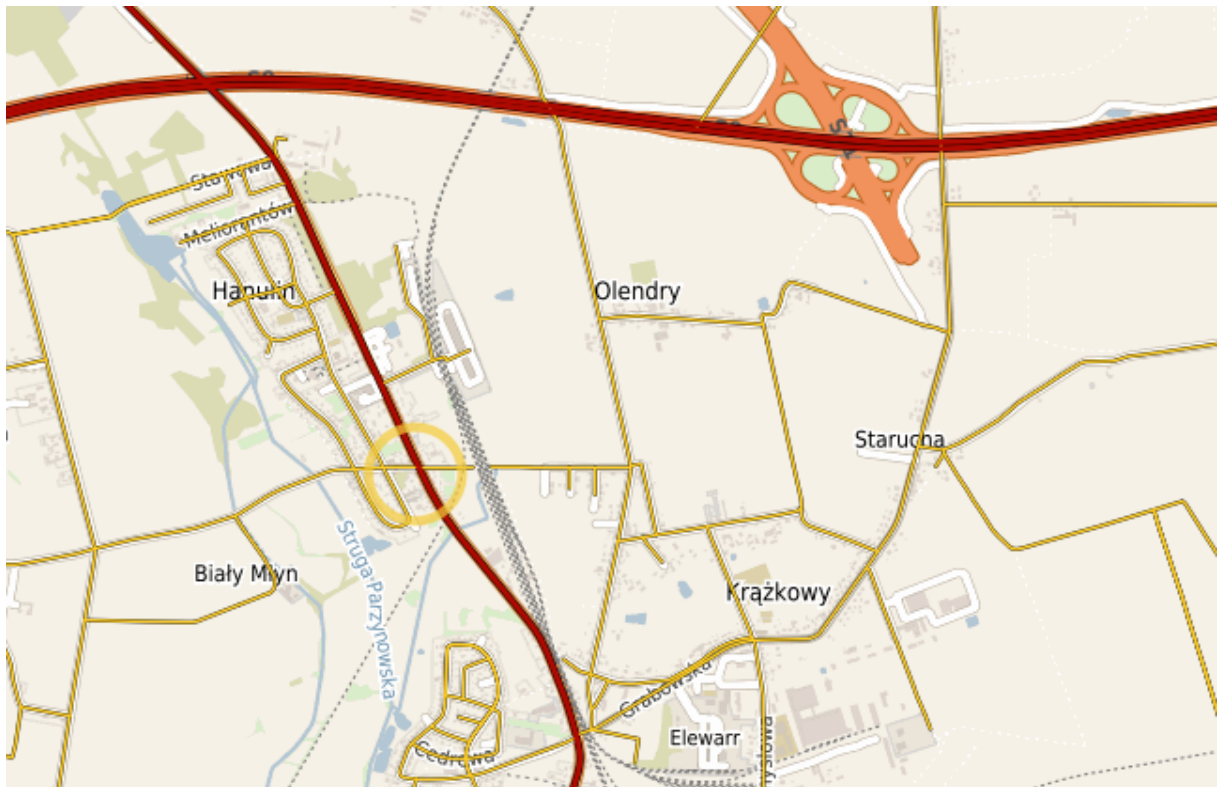


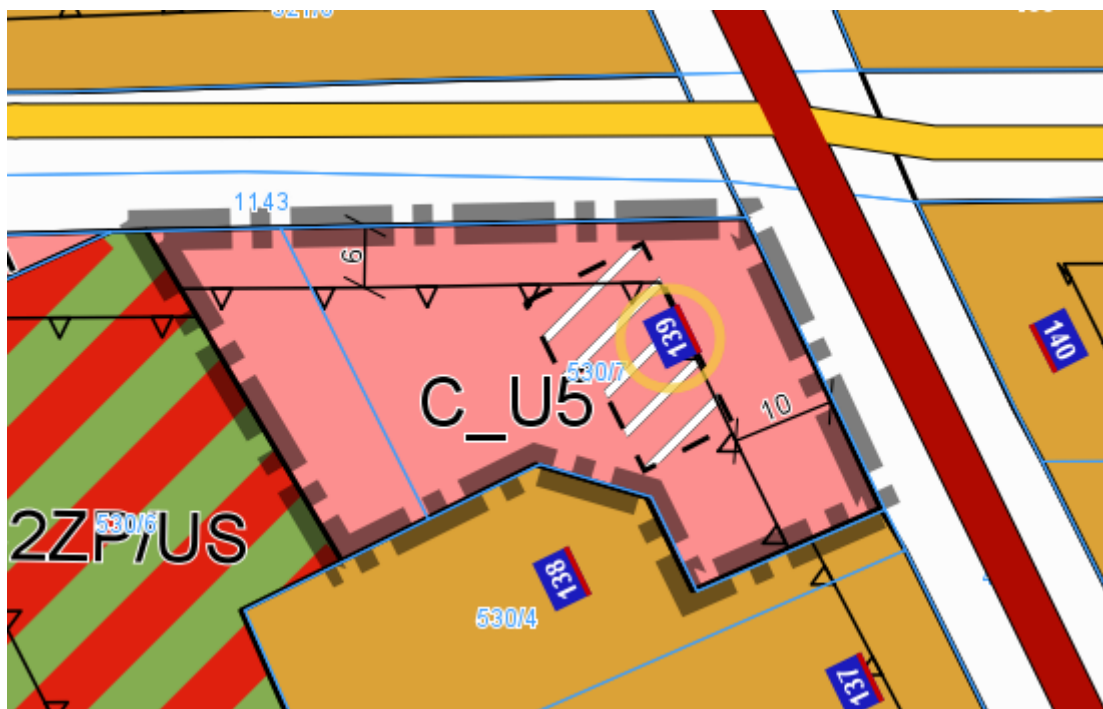
Mapa nr 1: Położenie nieruchomości w Gminie Kępno




Mapa nr 2: Ortofotomapa przedmiotowej nieruchomości – dz. 530/7



Mapa nr 3: Wyrys przedmiotowej nieruchomości z miejscowego planu zagospodarowania przestrzennego.



Zdj. 1: Krążkowy, dz. 530/7 -widok ogólny nieruchomości



Mapa nr 4: okazanie granic nieruchomości

