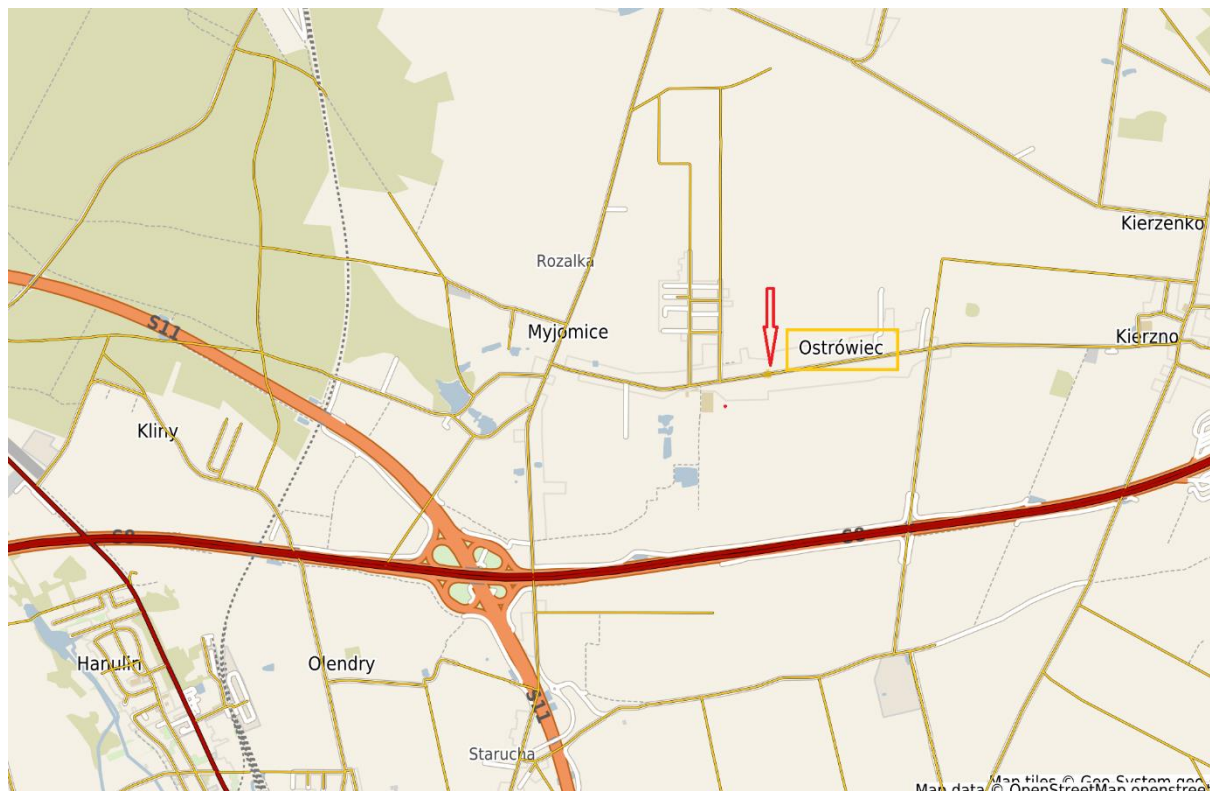


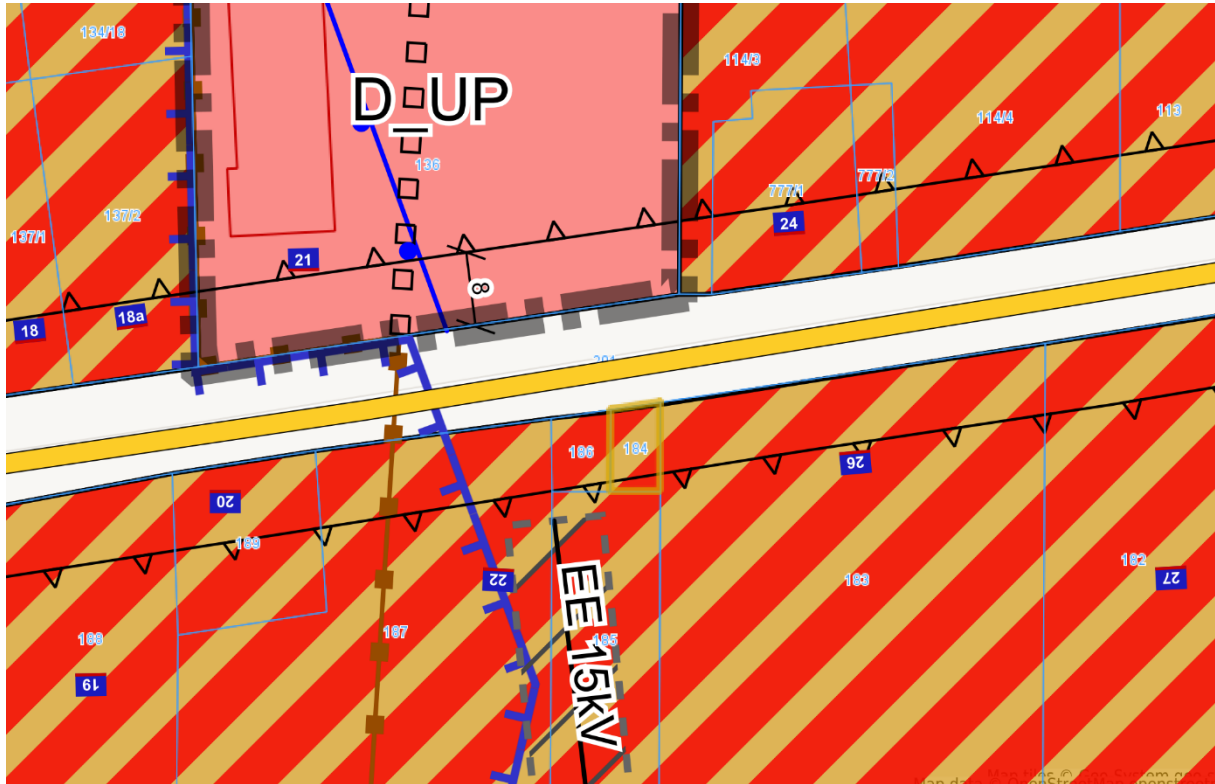
Mapa nr 1: Położenie nieruchomości w Gminie Kępno



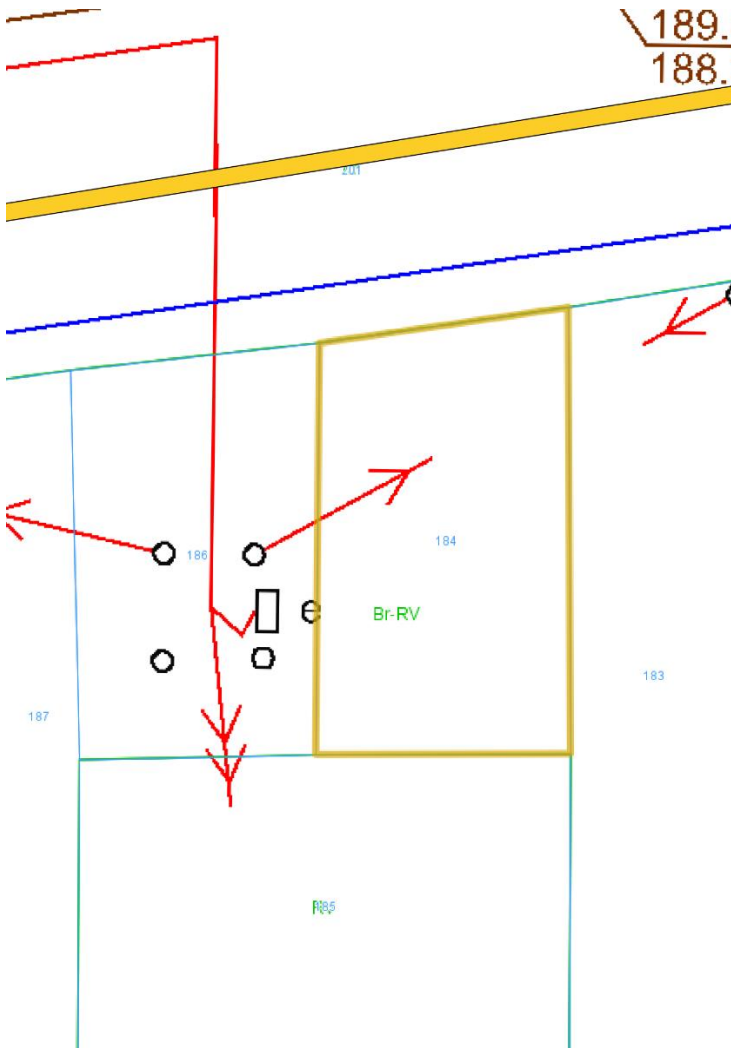
Mapa nr 2: Ortofotomapa przedmiotowej nieruchomości – dz. 184, obręb: Ostrówiec-Myjomice



Mapa nr 3: Wyrys przedmiotowej nieruchomości z miejscowego planu zagospodarowania przestrzennego.



Mapa nr 4: Położenie nieruchomości w stosunku do istniejącej infrastruktury technicznej.



Zdj. nr 1-4: Ostrówiec, dz. 184 -widok ogólny nieruchomości od strony publicznej drogi powiatowej.



