

UCHWAŁA NR XXXVII / 228 /2013

RADY MIEJSKIEJ W KĘPNIE

Z DNIA 28 maja 2013 roku

w sprawie zatwierdzenia Planu Odnowy Miejscowości Olszowa na lata 2013-2020

Na podstawie art. 18 ust. 2 pkt 6 ustawy z dnia 8 marca 1990 r. o samorządzie gminnym (Dz. U. z 2013 r. poz. 594) oraz § 10 ust. 2 pkt 2 lit. „b” rozporządzenia Ministra Rolnictwa i Rozwoju Wsi z dnia 14 lutego 2008 r. w sprawie szczegółowych warunków i trybu przyznawania pomocy finansowej w ramach działania „Odnowa i rozwój wsi” objętego Programem Rozwoju Obszarów Wiejskich na lata 2007-2013 (Dz.U. z 2013 r. poz. 501) **uchwała się, co następuje :**

§ 1

1. Zatwierdza się Plan Odnowy Miejscowości Olszowa na lata 2013-2020, przyjęty uchwałą Zebrania Wiejskiego Wsi Olszowa z dnia 20 marca 2013 r.
2. Plan Odnowy Miejscowości Olszowa stanowi załącznik do niniejszej uchwały.

§ 2

1. Uchwała wchodzi w życie z dniem podjęcia.
2. Uchwała podlega ogłoszeniu na tablicach ogłoszeń w Urzędzie Miasta i Gminy w Kępnie oraz we wsi Olszowa.

PRZEWODNICZĄCY
RADY MIEJSKIEJ
Krzysztof Dębowski
mgr Krzysztof Dębowski

Sporządziła A.Krowiorz

Uzasadnienie do
UCHWAŁY NR XXXVII /228/ 2013
Rady Miejskiej w Kępnie
z dnia 28 maja 2013 roku

w sprawie zatwierdzenia Planu Odnowy Miejscowości Olszowa na lata 2013-2020

Plan Odnowy Miejscowości Olszowy na lata 2013-2020 ma na celu możliwość skorzystania ze środków pochodzących z Programów Rozwoju Obszarów Wiejskich na lata 2007-2013 oraz Programu „Wielkopolska Odnowa Wsi”. **Plan Odnowy Miejscowości** jest dokumentem strategicznym określającym rozwój wsi w sferze społeczno - gospodarczej na lata 2013 - 2020, poprzez realizację zadań inwestycyjnych i zadań aktywizujących społeczność lokalną.

W chwili obecnej do zadań, które można sfinansować z tego źródła należą zadania wynikające z przygotowań z inicjatywy mieszkańców wsi planów odnowy miejscowości, a w szczególności działania dotyczące tworzenia warunków dla rozwoju miejscowości i aktywizacji ludności wiejskiej, projekty związane z zagospodarowaniem przestrzeni publicznej, w tym utrzymaniem, odbudową i poprawą stanu dziedzictwa kulturowego i przyrodniczego wsi oraz podniesienia atrakcyjności turystycznej danej miejscowości.

Wobec powyższego uważam przyjęcie przedmiotowej uchwały za zasadne.

BURMISTRZ
Kempa
Aniela Kempa

Załącznik do uchwały
NrXXXVII/228/2013
Rady Miejskiej w Kępnie
z dnia 28 maja 2013 r.

PLAN ODNOWY MIEJSCOWOŚCI OLSZOWA NA LATA 2013-2020

Olszowa 2013 r.



Spis treści

WSTĘP	3
1.CHARAKTERYSTYKA MIEJSCOWOŚCI	5
1.1.Położenie miejscowości, przynależność administracyjna	5
1.2.Powierzchnia, liczba ludności	6
1.3.Historia miejscowości ze szczególnym uwzględnieniem wydarzeń mających wpływ na powstanie układu przestrzennego.....	6
2.INWENTARYZACJA ZASOBÓW SŁUŻĄCYCH ODNOWIE MIEJSCOWOŚCI ..7	
2.1. Ludność	8
2.2 Środowisko przyrodnicze	8
2.3. Gospodarka	9
2.4. Infrastruktura techniczna	11
2.5. Infrastruktura społeczna.....	12
3. OCENA MOCNYCH I SŁABYCH STRON MIEJSCOWOŚCI	18
3.1 Analiza SWOT.....	18
3.2 Nasza wizja.....	20
4. OPIS PLANOWANYCH ZADAŃ INWESTYCYJNYCH I PRZEDSIĘWZIĘĆ AKTYWIZUJĄCYCH SPOŁECZNOŚĆ LOKALNĄ	21
4.1. Przedsięwzięcia planowane do realizacji na lata 2013-2020	21
4.2. Harmonogram realizacji zadań	22
4.3. Opis planowanych działań i przedsięwzięć aktywizujących społeczność z uwzględnieniem źródeł finansowania	23
4.4. Opis przedsięwzięcia priorytetowego - budowa szkoły.....	26
5. OPIS I CHARAKTERYSTYKA OBSZARÓW O SZCZEGÓLNYM ZNACZENIU DLA ZASPOKAJANIA POTRZEB MIESZKAŃCÓW, SPRZYJAJĄCYCH NAWIĄZYWANIU KONTAKTÓW SPOŁECZNYCH, ZE WZGLĘDU NA ICH POŁOŻENIE ORAZ CECHY FUNKCJONALNO-PRZESTRZENNE, W SZCZEGÓLNOŚCI POPRZEZ ODNAWIANIE LUB BUDOWĘ PLACÓW PARKINGOWYCH, CHODNIKÓW LUB OŚWIETLENIA ULICZNEGO	26
6. ZGODNOŚĆ PLANU Z CELAMI I ZAKRESEM DOKUMENTÓW NA POZIOMIE KRAJOWYM, REGIONALNYM I LOKALNYM	33
6.1. Strategia Rozwoju Kraju 2020, przyjęta przez Radę Ministrów 25 września 2012 r.	33
6.2. Narodowa Strategia Spójności (Narodowe Strategiczne Ramy Odniesienia 2007-2013 wspierające wzrost gospodarczy i zatrudnienie) przyjęta przez Radę Ministrów dnia 1 sierpnia 2006 r.....	34
6.3. Krajowy Plan Strategiczny Rozwoju Obszarów Wiejskich na lata 2007-2013 (Ministerstwo Rolnictwa i Rozwoju Wsi).....	35
6.4. Program Rozwoju Obszarów Wiejskich na lata 2007-2013	35
6.5. Zaktualizowana Strategia Rozwoju Województwa Wielkopolskiego do 2020 roku. Wielkopolska 2020. przyjęta przez Sejmik Województwa Wielkopolskiego z dnia 17 grudnia 2012 r.....	36
7. WDRAŻANIE. MONITORING I OCENA	37



-WSTĘP-

Olszowa jest wsią coraz mniej rolniczą, zanikają małe gospodarstwa rolne, postępuje rozwój przedsiębiorczości, wzrasta ilość mieszkańców żyjących z pracy w przemyśle, administracji czy oświacie a nie z rolnictwa. Bliskość miasta oraz brak właściwej bazy przedszkolnej i szkolnej generuje niebezpieczeństwo zatracania tożsamości mieszkańców z miejscowością, w której mieszkają. Sporo dzieci uczęszcza do przedszkoli i szkół w Kępnie i innych okolicznych miejscowościach. Po całodziennych obowiązkach zawodowych i szkolnych wracają na noc do Olszowy. Taka sytuacja powoduje obojętnienie społeczeństwa na problemy wsi, osłabianie więzi z rodzinną miejscowością oraz dewaluowanie się pojęcia „Małej Ojczyzny” i „Lokalnego Patriotyzmu”. Nie można dopuścić do tego, by rodzina miejscowości dla jej mieszkańców była tylko „hotelem”. W Olszowie istnieją warunki sprzyjające rozwojowi przedsiębiorczości, nie tylko małej. Warunki te są wykorzystywane o czym świadczy fakt, że istnieje we wsi sporo zakładów zatrudniających nawet 300 pracowników (patrz mapka 34 str.7). Zakłady te prowadzą działalność pozarolniczą. Nadal istnieją tendencje do powstawania nowych zakładów, ale czynnikiem hamującym rozwój przedsiębiorczości w naszej wsi jest brak utwardzonych dróg lokalnych. Na ponad 8 km dróg lokalnych utwardzonych jest tylko około 2,2 km, pozostałych 6 km to drogi o nawierzchni gruntowej.

Prezentowany Plan Odnowy Miejscowości Olszowa na lata 2013-2020 zawiera priorytetowe kierunki działania, które mają na celu zapewnienie zrównoważonego i cyklicznego rozwoju całej miejscowości. a także stworzenia dogodnych warunków poprawiających warunki życia mieszkańców wsi Olszowa. Ta miejscowość powinna swym obywatelom zapewniać, choć w minimalnym stopniu, możliwość właściwego spędzania wolnego czasu oraz pozazawodowego realizowania się zgodnie z zainteresowaniami. Opracowanie planu nastąpiło przy współudziale mieszkańców miejscowości, poprzez: analizę zasobów wsi, rozpoznanie mocnych i słabych stron oraz opracowanie działań priorytetowych. W przyjętych założeniach wdrożenie przygotowanego Planu Odnowy Miejscowości ma przyczynić się do pobudzenia lokalnej sfery społeczno-gospodarczej i w znaczący sposób zaktywizować mieszkańców miejscowości Olszowa do podejmowania inicjatyw ukierunkowanych na różne dziedziny życia społecznego. Dzięki temu możliwe będzie:

- aktywizowanie lokalnej społeczności do wspólnego działania i podejmowania szeregu inicjatyw podwyższających atrakcyjność życia na terenach wiejskich,
- polepszenie warunków życia mieszkańców wsi,
- stworzenie lepszych warunków do rozwoju przedsiębiorczości na wsi,
- uatrakcyjnienie życia społeczno-kulturalnego na terenie wsi,
- wzmocnienie więzi pomiędzy mieszkańcami miejscowości,
- wykorzystanie szansy na rozwój miejscowości przy wykorzystaniu funduszy strukturalnych Unii Europejskiej,
- poprawa estetyki miejscowości,
- identyfikowanie się mieszkańców ze swą miejscowością,
- budowanie mocnych podwalin lokalnego patriotyzmu.

Spółeczeństwo Olszowy dało się poznać jako społeczeństwo aktywne, podejmujące wiele inicjatyw, z powodzeniem samodzielnie realizujące wiele własnych pomysłów.



Mimo to ze względu na skalę potrzeb i ograniczone możliwości finansowe sołectwa, nie wszystkie problemy można pokonać wykorzystując tylko poświęcenie, zaradność i pomysłowość mieszkańców wsi. Dokument ten stanowi ważny element procesu starania się o ośrodki pomocowe w ramach Programu Rozwoju Obszarów Wiejskich 2007-2013, który to program umożliwia pozyskiwanie funduszy na rozwój obszarów wiejskich i wyrównywanie dysproporcji pomiędzy poszczególnymi obszarami. Pozyskiwanie funduszy zewnętrznych, w tym z Unii Europejskiej może być jedną z dróg do poprawy jakości życia mieszkańców Olszowy oraz tworzenia nowych źródeł rozwoju.

Odnowa miejscowości, to nie tylko troska o infrastrukturę społeczną, ale przede wszystkim zmiana mentalności jej mieszkańców. To powrót do aktywności społecznej na rzecz własnego środowiska i odejście od panującego stereotypu myślenia, że wszystko nam się należy. Chcemy mieć „wędkę, a rybę złowimy sami”.



1.CHARAKTERYSTYKA MIEJSCOWOŚCI

1.1Położenie miejscowości, przynależność administracyjna,

Plan Odnowy Miejscowości obejmuje terytorialnie i administracyjnie całą miejscowość Olszowa. Jest to wieś położona w południowej części województwa wielkopolskiego, w powiecie kępińskim, we wschodniej części gminy Kępno. Olszowa leży przy drodze krajowej nr „8”, w odległości 4 km od Kępna. Jest znacznie oddalona od dużych aglomeracji miejskich, a odległości te wynoszą odpowiednio do:

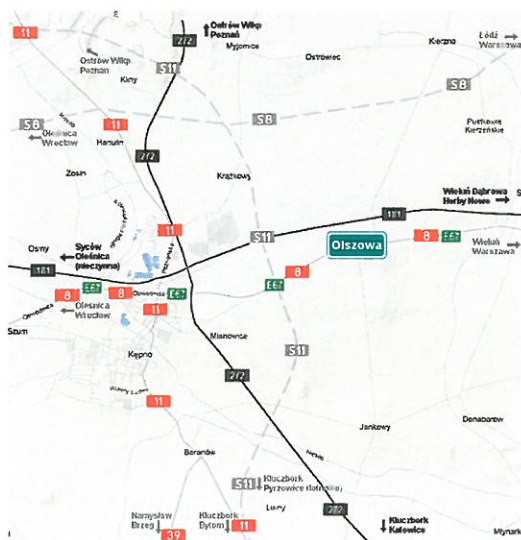
- Wrocławia 85 km,
- Kalisza 61 km
- Opola 95 km,
- stolicy województwa Poznania ok. 170 km

Mapa 1. Lokalizacja miejscowości Olszowa na mapie Polski



Źródło: <http://mapy.google.pl>.

Mapa 2. Lokalizacja miejscowości Olszowa względem sieci drogowej



Źródło: <http://mapy.google.pl>



Numery dróg S-8 i S-11 na szarym tle oznaczają rozpoczętą budowę nowych dróg, które mają być obwodnicami okolicznych miejscowości.

1.2. Powierzchnia, liczba ludności

Powierzchnia Olszowy wynosi 979,65 ha (źródło: Wydział Geodezji, Kartografii, Katastru i Gospodarki Nieruchomościami Starostwa Powiatowego w Kępnie). We wsi są 243 numery posesji, co nie świadczy o ilości mieszkających tu rodzin, bo często na jednej działce ewidencyjnej jest więcej mieszkań o tym samym numerze liczbowym, ale z różnymi odpowiednikami literowymi. Na dzień 31.12.2012 roku liczba mieszkańców wynosiła 1108 osób, co stanowi około 4,53% ogółu mieszkańców Miasta i Gminy Kępno (źródło: Ewidencja ludności- Urząd Miasta i Gminy w Kępnie).

1.3. Historia miejscowości ze szczególnym uwzględnieniem wydarzeń mających wpływ na powstanie układu przestrzennego

Pierwsze wzmianki o Olszowie pochodzą z 1266 roku. W średniowiecznych dokumentach pojawia się nazwa Olschowa oraz Olszowo. Nazwa miejscowości pochodzi od olszowych zarośli na mokradłach. Pierwsze dostępne informacje na temat Olszowy związane są z powstaniem parafii pod wezwaniem św. Mikołaja w XIII wieku (prawdopodobnie po roku 1267), która w wieku XVII została przemianowana na parafię pod wezwaniem św. Jadwigi Śląskiej. Wtedy to został pobudowany drewniany kościół, ufundowany przez Jana Szyszковского – sędziego ziemskiego kaliskiego. Konsekracji kościoła dokonano w 1623 roku. W 1749 roku zastąpiono go nowym kościołem pobudowanym w duchu baroku na planie krzyża. W latach 1982-1985 kościół został przebudowany przez górali z Podhala. Powstały wówczas nawy boczne, a całość ścian pokryto charakterystycznym zdobnictwem podhalańskim. Obecnie jest to świątynia konstrukcji zrębowej, w całości oszalowana. Wnętrze też zawiera góralskie motywy, tworzące wzór pseudokasetonowy. W kościele bardzo dobrze zachowały się renesansowe ołtarze boczne oraz gotycki tryptyk z 1595 roku znajdujący się w ołtarzu głównym. W przeszłości patronat nad parafią przysługiwał właścicielom ziemskim Olszowy m. in. Prusom Olszowskim, których majątek przejęli Chrzanowscy, a po nich Siewierscy i Daszkiewiczowie. W okresie międzywojennym, a może już wcześniej w Olszowie istniały trzy majątki i patronat był kolektywny, bo spoczywał na Daszkiewiczach, Wąsikach i Petzoldach. Wspomniane majątki ziemskie podzieliły wieś odpowiednio na Olszowę, Olszowę Podgórną i Olszowę Podmiejską. Po roku 1945 i parcelacji majątków ziemskich ten podział przestał funkcjonować. Po dworku Daszkiewiczów pozostał budynek mieszkalny, w którym obecnie mieści się szkoła podstawowa (zdjęcie 1 w Punkcie 2.5.1.) oraz spichlerz, w którym przez wiele lat funkcjonowała zlewnia mleka, a obecnie jest to dom mieszkalny. Po dworskim parku pozostały dwa okazałe rozmiarów kasztany. W dość jeszcze dobrym stanie zachował się pałacyk Wąsików, który spełniał różne role, a ostatnio mieściło się w nim przedszkole. Dziś jest zaniedbaną własnością prywatną i niszczeje. Teren otaczający pałacyk w połowie lat siedemdziesiątych XX w. został podzielony na działki budowlane. Obecnie istnieje tam osiedle domków jednorodzinnych. Z posiadłości Petzoldów dobrze zachowały się dworskie zabudowania gospodarcze, na bazie których powstał duży prywatny zakład branży metalowej, a z frontu od strony południowej rośnie stara lipa stanowiąca pomnik przyrody.

Jak wynika z zapisków w kronice szkolnej, pisanej w języku niemieckim (trudny do odczytania gotyk) szkoła w Olszowie istnieje od początków XIX wieku, a prawdopodobnie jeszcze wcześniej. Wówczas do szkoły uczęszczały dzieci katolickie z Olszowy I i Olszowy II. Do szkoły uczęszczało dość dużo uczniów, co świadczy o wielodzietności olszowskich rodzin. Ilość dzieci w szkole przedstawiała się następująco: w 1879 r. – 120, w 1892 r. – 166, w 1904 r. – 180 w 1905 r. 188. W 1894 roku został wybudowany budynek szkolny, który pełni swą funkcję do dziś (zdjęcie 2 w punkcie 2.5.1.). Ze wspomnianej kroniki wiadomo, że po odzyskaniu niepodległości przez Polskę powstały w Olszowie takie organizacje jak: Kółko Włościanek, Kółko Rolników, Towarzystwo Młodych Polek oraz Gniazdo Towarzystwa Gimnastycznego „Sokół”. W dniu 17 maja 1925 roku miała miejsce uroczystość poświęcenia sztandaru miejscowego „Sokoła”. Na grobowcach rodowych znajdujących się na miejscowym cmentarzu znajdują się nazwiska znane nam obecnie, takie jak Wilhelmi (matka Romana Wilhelmiego – aktora, z domu Daszkiewicz) czy Chrzanowscy (właściciel Olszowy Józef Chrzanowski - oficer wojsk polskich, ułan pułku „Dzieci Warszawskich”). Na tymże cmentarzu bywał marszałek Sejmu RP Wiesław Chrzanowski.



Grobowiec rodu Daszkiewiczów. Obok tablica upamiętniająca poległych Olszowian w czasie II wojny światowej.

Jak wynika z protokolarza miejscowej Ochotniczej Straży Pożarnej, protokół nr 1, Ochotnicza Straż Pożarna w Olszowie powstała w dniu 22.06.1934 roku.

2. INWENTARYZACJA ZASOBÓW SŁUŻĄCYCH ODNOWIE MIEJSCOWOŚCI

Analiza zasobów zawiera zestawienie elementów materialnych oraz niematerialnych miejscowości Olszowa, które mogą zostać wykorzystane dla jej rozwoju. Analizę zasobów przeprowadzono na podstawie danych zgromadzonych od mieszkańców Olszowy oraz informacji zawartych w kronikach i protokolarzach



znajdujących się we wsi, Urzędzie Miasta i Gminy w Kępnie, Starostwie Powiatowym w Kępnie i Powiatowym Urzędzie Pracy. Przy analizie zasobów wzięto pod uwagę kategorie takie jak: zasoby przyrodnicze, obiekty i tereny, infrastruktura społeczna, infrastruktura techniczna, gospodarstwo i rolnictwo, kapitał społeczny.

2.1 Ludność

Olszowa to wieś w gminie Kępno o liczbie ludności, która na dzień 31.12.2012 r. wynosi 1108 (źródło: Ewidencja Ludności- Urząd Miasta i Gminy w Kępnie). W miejscowości znajduje się 243 numery posesji.

2.2 Środowisko przyrodnicze

2.2.1 Rzeźba terenu- rzeźba terenu została ukształtowana pod wpływem zlodowacenia środkowopolskiego i bałtyckiego. Ukształtowanie powierzchni jest jednostajne i równinne choć lekko pofałdowane.

2.2.2. Klimat- Warunki panujące na terenie tego obszaru należą do umiarkowanych i w dużej mierze uwarunkowane są wpływami mas powietrza morskiego oraz kontynentalnego. Pod względem klimatycznym miejscowość cechuje stosunkowo wysoka temperatura roczna powietrza (od +8,7 do +10,1), krótkotrwała zima, wczesna wilgotna wiosna oraz ciepłe lato (średnia temp. lipca od +16,1 do +20,2). Najwięcej opadów przypada na miesiące letnie, najniższe w miesiącach zimowych. Roczna suma opadów wynosi od 510 do 590 mm. Wiatry wieją przeważnie z kierunków zachodnich (23%) i północno zachodnich (13%). Średnia prędkość wiatru mieści się w granicach 3,4 – 3,6 m/s² Wieś jest wolna od zagrożeń klimatycznych. Nie ma zagrożeń powodziowych. Zdarzają się jedynie podtopienia.

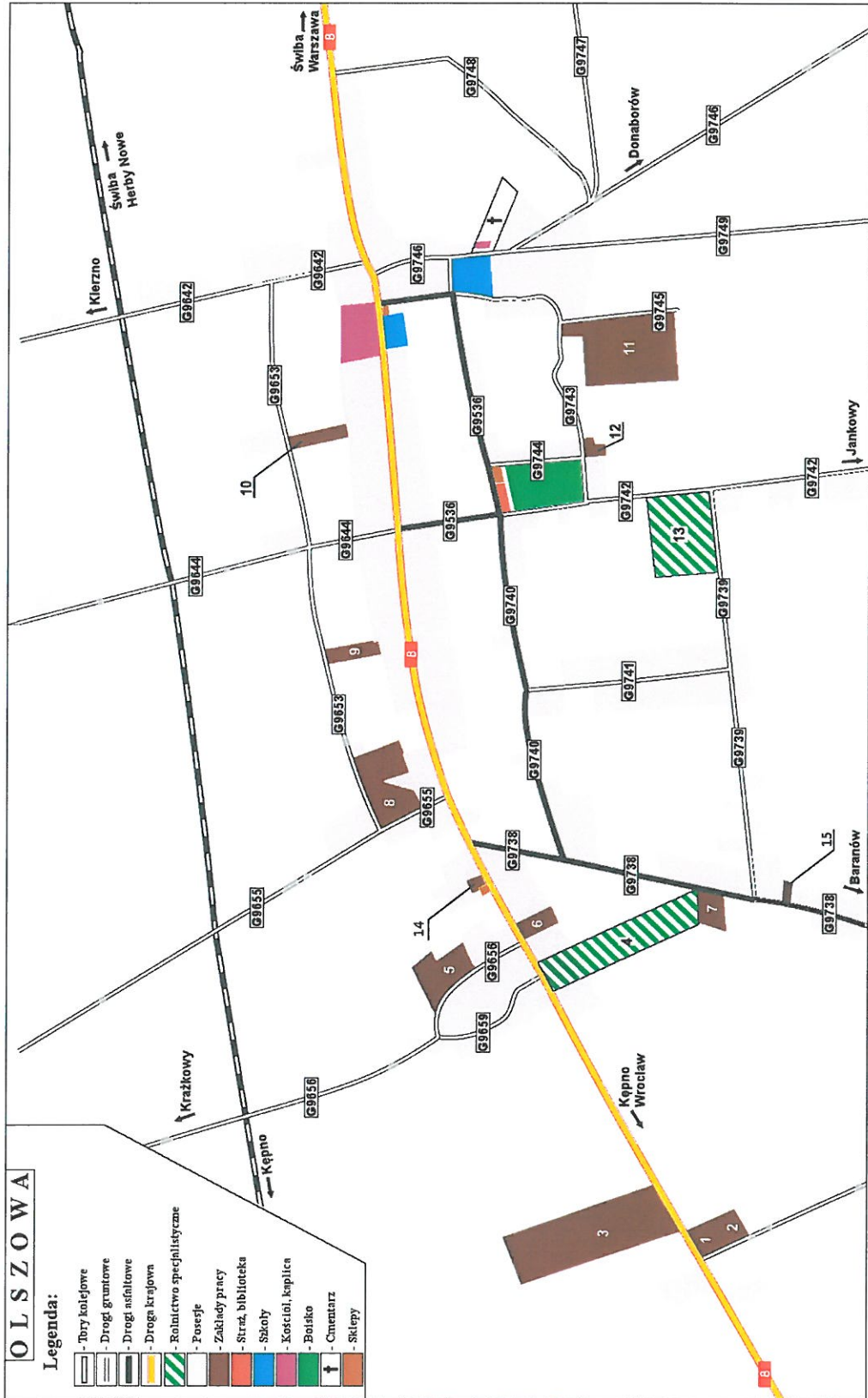
2.2.3 System hydrologiczny Na terenie Olszowy nie ma żadnych naturalnych cieków wodnych. Nie występują żadne zbiorniki wodne prócz kilku zanikających stawów. Zasoby wód powierzchniowych należą do niskich. Spowodowane jest to niskimi sumami opadów atmosferycznych.

2.2.4 Gleby na terenie wsi powstały w wyniku zlodowacenia środkowopolskiego w obszarze wysoczyzny drugiego zlodowacenia. W warstwie powierzchniowej dominują utwory piaszczyste (około 80%) i gliniaste (około 10%) W obniżonych partiach terenu występują skały pochodzenia organicznego, wśród nich torfy silnie zamulone. Większość, to gleby lekkie i bardzo lekkie. Do najczęstszych należą: gleby brunatno ziemne i bielcowe. Gleby gruntów ornych Olszowy są średniej i niskiej jakości. Jest całkowity brak klasy I, klasa II występuje w bardzo małych ilościach. Na ogół występują gleby klas IV-VI w zróżnicowanych ilościach. Przeważają gleby o odczynie kwaśnym i bardzo kwaśnym

2.2.5 Flora i fauna – Teren wsi i jej otoczenia jest ubogi pod względem różnorodności fauny i flory. Występuje brak jakichkolwiek terenów zielonych. Na terenie Olszowy nie ma lasów, łąk natomiast jest niewiele. Do rzadkości należy widok zająca. Zdarzają się jeszcze coraz mniej liczne stada saren, kuropatw i bażantów.

2.3. Gospodarka

Mapa gospodarcza Olszowy



Do 1990 roku Olszowa była wsią w znacznym stopniu rolniczą. Po zmianach ustrojowych w kraju i stworzeniu możliwości rozwoju przedsiębiorczości na wsi zmniejsza się ilość, szczególnie małych gospodarstw rolnych, a powstają duże dobrze zmechanizowane wysoko towarowe. W zamian powstało sporo jak na wieś zakładów produkcyjnych, rzemieślniczych i handlowych. W latach 1970-2011 we wsi zarejestrowano 48 podmiotów gospodarczych z czego na koniec 2011 roku swoją działalność prowadziło 38. Są to podmioty branż:

- Metalowa - 2,
- Meblowa - 6,
- Handlowa - 9,
- Budowlana - 6,
- Samochodowa - 5,
- Kamieniarstwo - 1,
- Transportowa - 2,
- Ogrodniczo-szkółkarska - 1,
- Chłodnictwo i klimatyzacja - 2,
- Fryzjersko – kosmetyczna - 3,
- Turystyczna - 1,
- Przedsiębiorstwo innowacyjno wdrożeniowe - 1,

Są to głównie zakłady meblowe, dwa zakłady metalowe produkujące na potrzeby meblarstwa i jeden zakład metalowy zajmujący się produkcją i montażem konstrukcji stalowych w kraju i zagranicą. Jest też duża hurtownia materiałów budowlanych i materiałów do produkcji rolnej. Zakłady te zatrudniają łącznie około 500 pracowników z czego około 30% to mieszkańcy Olszowy. Istniejące gospodarstwa rolne, w większości to małe gospodarstwa. Są to głównie gospodarstwa zajmujące się produkcją roślinną i nieliczne hodowlą trzody chlewnej, bydła rzeźnego i mlecznego. Olszowa jako wieś dostosowała się do wymogów nowej rzeczywistości, polegających na odchodzeniu od małych gospodarstw, tworzeniu nowych wysoko towarowych i rozwijaniu pozarolniczej działalności na wsi. Jak wynika z mapki gospodarczej wsi kolorem brązowym zostały oznaczone zakłady produkcyjne zatrudniające pracowników. Zakłady oznaczone numerami:

- 5,9,10,15 to zakłady meblowe,
- 8,11,12 - zakłady metalowe,
- 1 - zakład mechaniki pojazdowej,
- 2,14 - chłodnictwo i klimatyzacja,
- 7 - zagospodarowanie odpadów płyt wiórowych i drzewnych,
- 3 - hurtownia materiałów budowlanych i do produkcji rolnej,
- 6 - hurtownia farb, lakierów i materiałów ściernych,
- 4 - specjalistyczne gospodarstwo rolne,
- 13 - wysoko towarowe, o największej we wsi powierzchni gospodarstwo rolne.

2.3.1. Gospodarka odpadami – Postanowieniem Rady Miejskiej w Kępnie, w całej gminie odpady stałe segregowane są na posesjach mieszkańców, którzy zakupują worki na odpady plastikowe i na szkło. Prywatny odbiorca w drugą i czwartą środę miesiąca zabiera wystawione worki. Natomiast inne odpady składowane są na

posesjach mieszkańców we właściwych pojemnikach na śmieci i zabierane w trzecią środę miesiąca.

2.4 Infrastruktura techniczna

2.4.1 Sieć telekomunikacyjna – Olszowa, jako pierwsza wieś w Gminie Kępno, wysiłkiem mieszkańców została strefonizowana w 1991 r.

2.4.2 Sieć wodociągowa – istnieje we wsi od 2001r.

2.4.3 Sieć kanalizacyjna - w 2011 r. w Olszowie została oddana do użytku sieć kanalizacyjna

2.4.4 Sieć gazowa i zaopatrzenie w ciepło -nie istnieje sieć gazowa. Mieszkańcy korzystają z gazu propan-butan dostarczanego bezpośrednio do domów w butlach lub kupowanego w punktach wymiany butli. Wieś nie posiada sieci ciepłowniczej. Mieszkania są ogrzewane przez lokalne przydomowe kotłownie.

2 4.5. Drogi lokalne. Jak obrazuje to mapka przedstawiająca usytuowanie Olszowy względem sieci drogowej i mapka gospodarcza, przez wieś przebiega droga krajowa nr-8. Droga ta kiedyś miała duże znaczenie dla mieszkańców wsi. Dziś z powodu dużego natężenia ruchu i wynikających z tego konsekwencji przedstawionych w punkcie 2.2.6. jest ona uciążliwa. Jest to jednak jedyna droga we wsi wzdłuż której, znajdują się chodniki, ale jak wynika z przywołanego już punktu, nie jest na nich dla pieszych bezpiecznie. Po obu stronach tej drogi i z dala od niej powstały osiedla oraz dość liczne zakłady produkcyjne (patrz. mapka gospodarcza wsi). Za rozwojem pozarolniczej działalności gospodarczej nie idzie poprawa sytuacji drogowej. Na tych osiedlach drogi mają nawierzchnie gruntową i nie ma chodników. Tych dróg nie da się skutecznie odśnieżyć, bo można uszkodzić studzienki kanalizacyjne. Podczas roztopów i opadów są one błotniste i często nie do przejechania, co uwidaczniają poniższe zdjęcia. W okresie pozbawionym opadów przejeżdżające samochody wzbijają tumany kurzu. Nie trzeba dogłębnie analizować sytuacji drogowej, by stwierdzić, że jest ona zła, skoro z dziećmi na spacer trzeba jeździć do pobliskiego Kępna a dojazd ciągników siodłowych z naczepami do zakładów produkcyjnych jest utrudniony lub wręcz niemożliwy. Często załadunek i rozładunek dokonywany jest w miejscu umożliwiającym to, z dala od zakładu.



Drogi osiedlowe z zakładami produkcyjnymi





Drogi na osiedlach o pełnej, zwartej zabudowie

Bez właściwej infrastruktury drogowej wieś dla przedsiębiorców przestanie być atrakcyjna.

2.4.6. Zagrożenia komunikacyjne

Jak wynika z mapy wskazującej na lokalizację Olszowy względem sieci drogowej, przez wieś przebiega droga krajowa nr 8. Usytuowanie miejscowości przy tak ruchliwej drodze jest bardzo niebezpieczne, uciążliwe i szkodliwe dla jej mieszkańców. Niebezpieczeństwo polega na tym, że na przebiegającym przez wieś odcinku drogi nr-8 dochodzi do licznych wypadków z udziałem pieszych. Najtragiczniejsze z nich to śmierć dwóch starszych kobiet w 2002 r. oraz wypadek z udziałem pięciorga dzieci w wieku 10-13 lat, z których troje zmarło a dwoje doznało trwałego uszczerbku na zdrowiu w 2005 r. Uciążliwością jest fakt, że mieszkańcy wsi wyjeżdżając ze swoich posesji mają problem z włączeniem się do ruchu. Uciążliwość stanowi nadmierny hałas komunikacyjny oraz emisja spalin do atmosfery. Podczas przeprowadzonego w naszej miejscowości w 1999 r. przez WIOŚ w Poznaniu badania i analizę klimatu akustycznego okazało się, że poziom hałasu w Olszowie jest określony jako bardzo duży, bo przekracza górny dopuszczalny próg 70 dB i wynosi 78,2 dB. Poziom zanieczyszczeń spalinami powietrza jest zaliczany do klasy zanieczyszczeń A, czyli nie przekracza dopuszczalnego progu. Podczas przeprowadzania wspomnianych badań natężenie ruchu we wsi wynosiło 684 poj./h w tym pojazdy ciężkie 172 poj./h. to jest odpowiednio w ciągu doby 16416 i 4128. Dziś, po dwunastu latach wygląda to znacznie gorzej.

2.5. Infrastruktura Społeczna.

2.5.1. Szkoła



Budynek szkolny w budynku po majątku



Budynek szkolny przy drodze krajowej nr-8

We wsi jest Szkoła Podstawowa wraz z oddziałem przedszkolnym i klasą „0”. Szkoła mieści się w dwóch budynkach oddalonych od siebie i około 300 m. Jeden z



budynków, w którym uczą się dzieci klas I-III, to budynek wybudowany na potrzeby oświatowe i oddany do użytku w 1894 roku. Drugi budynek szkolny, to zaadaptowany budynek mieszkalny byłych właścicieli ziemskich - Daszkiewiczów. Uczą się w nim klasy IV-VI. Na jego piętrze mieści się oddział przedszkolny ze świetlicą. Te stare budynki są wyposażone w wewnętrzne sanitariaty i gazowe centralne ogrzewanie. Obecnie w budynkach tych przebywa łącznie 82 tylko olszowskich dzieci z czego 61 to dzieci w wieku obowiązku szkolnego, 11 – oddział „0” a 10 to pięciolatki uzupełniające oddział „0”. Aktualnie 6 dzieci w wieku obowiązku szkolnego oraz 12 dzieci w wieku przedszkolnym uczęszcza do szkół i przedszkoli w innych miejscowościach. Szkoła nie posiada stołówki, świetlicy, sali gimnastycznej ani boiska o właściwej nawierzchni, ale jest wyposażona w salę komputerową. Mimo trudnych warunków uczniowie uzyskują bardzo dobre wyniki w nauce, bo średnia wyników sprawdzianu klas VI zawsze jest wyższa od średniej gminy, powiatu i kraju. W latach przełomu wieku XX i XXI przy szkole istniał Międzyszkolny Klub Sportowy „ZGODA”, który osiągał sukcesy na terenie województwa zdobywając I miejsce w Wielkopolsce. Dzięki „Zgodzie” na boisku naszej miejscowości gościły drużyny „Lecha” Poznań i „Amiki” Wronki.

2.5.2. Parafia Rzymsko-Katolicka



Kościół



Kaplica cmentarna

W Olszowie istnieje kościół, którego historia została przedstawiona w punkcie 1.3. Kościół został w latach 1982-1985 rozbudowany wysiłkiem mieszkańców wsi. Zmieniło się też otoczenie kościoła, bo wokół utwardzono teren kostką brukową i wykonano nowe opłotowanie. Ze względu na to, że cmentarz parafialny usytuowany jest po przeciwległej stronie drogi nr-8, przemieszczanie się konduktów pogrzebowych tą drogą stało się niebezpieczne. W 2002 roku wysiłkiem mieszkańców pobudowano na cmentarzu kaplicę z chłodnią. Problemem jest droga prowadząca do cmentarza i brak miejsc parkingowych. Zarówno droga jak i miejsce do parkowania mają nawierzchnię gruntową, nie utwardzoną.

2.5.3. Ochotnicza Straż Pożarna



Patron strażaków- św. Florian – rzeźba wykonana przez miejscowego rzeźbiarza



Dom Strażaka



Żeńska MDP przed wyjazdem na zawody

Ochotnicza Straż Pożarna powstała w 1934 roku (protokół zebrania założycielskiego z dnia 26.06.1934 r.). W 1964 r. wysiłkiem mieszkańców, przy wsparciu lokalnych władz został wybudowany Dom Strażaka z salą służącą lokalnej społeczności i remizą pozwalającą realizować statutowe obowiązki OSP. Aktualnie OSP liczy 63 członków, w tym 17 przeszkolonych i ubezpieczonych uprawnionych do udziału w akcjach ratowniczych. W pomieszczeniach tego obiektu oprócz OSP swoją siedzibę mają również: KGW, LZS, Grupa Odnowy Wsi i filia gminnej biblioteki. Jednostka uczestniczy we wszelkich akcjach ratowniczych, szkoleniach, działaniach prewencyjnych oraz zawodach sportowo-pożarniczych. W 2011 roku strażacy brali udział w 38 akcjach w tym w: 7 gaśniczych, 6 związanych z usuwaniem śniegu, 18 razy wypompowywali wodę, 7 razy usuwali skutki wypadków drogowych. W OSP istnieją drużyny: męska, kobieca, młodzieżowa męska i młodzieżowa żeńska (MDP). Wszystkie drużyny każdego roku biorą udział w gminnych zawodach sportowo-pożarniczych zajmując czołowe miejsca, kwalifikując się do zawodów szczebla powiatowego. Życie kulturalne wsi koncentruje się wokół Domu Strażaka. Warunki i usytuowanie siedzib wszystkich organizacji wiejskich w jednym obiekcie sprzyjają właściwej współpracy między organizacjami, konsolidacji i integracji środowiska wiejskiego. W Sali Domu Strażaka odbywają się wszystkie okolicznościowe uroczystości środowiskowe oraz wesela, stypy pogrzebowe, wieczorki taneczne, uroczystości jubileuszowe, pokazy, zebrania wiejskie i organizacje wiejskich, coroczny turniej tenisa stołowego a także szkolenia rolników organizowane przez Ośrodek Doradztwa Rolniczego i Agencję Restrukturyzacji i Modernizacji Rolnictwa i inne. Wykorzystanie sali w roku jest różne.

Sala jest zajęta od 48 do 68 dni w roku (średnio raz w tygodniu). Biorąc pod uwagę fakt, że we wsi nie ma etatowego pracownika, który zajmowałby się organizacją imprez i uroczystości oraz estetyką obiektu i jego obejścia, a także sprawnością sprzętu i wyposażenia, to w naszej ocenie sala wykorzystania jest często.

W latach powodzi strażacy organizowali zbiórkę płodów rolnych dla powodzian. Uczestniczą we wszystkich uroczystościach wiejskich i parafialnych.



Uroczystość otwarcia obiektu po remoncie



Pełnienie warty Przy Grobie Pańskim



Zbiórka płodów rolnych dla powodzian

2.5.4. Koło Gospodyń Wiejskich (KGW)

KGW w Olszowie powstało w 1950 roku. Liczebność koła jest zmienna. W najlepszych latach przekraczała 70 członkiń, a obecnie wynosi 36 osób. Powstanie KGW jest nawiązaniem do tradycji organizacji kobiecych istniejących w Olszowie przed 1939 r., a było to: Koło Włościanek i Towarzystwo Młodych Polek. Koło w swej historii prowadziło różną działalność za pośrednictwem powołanych zespołów problemowych takich, jak: rolny, gospodarstwa domowego, opieki nad dziećmi (letnie dziecińce), kulturalno-oświatowy, zdrowia. Taka działalność miała na celu pomoc członkiniom w zakupie trudno dostępnych artykułów (np. butli i kuchenek gazowych), rozprowadzanie piskląt, ułatwiała kontraktację truskawek, uczyła zakładania inspektów i namiotów foliowych. Były organizowane następujące kursy: kroju i szycia, hafciarskie, żywienia rodziny, zootechniczne, garmazeryjne, piekarniczocukiernicze, robienia przetworów owocowych i warzywnych. Przeprowadzane były pogadanki o tematyce zdrowotnej. Koło Gospodyń Wiejskich urządzało konkursy na



„najładniejszy ogródek” czy „więcej owoców warzyw i kwiatów”. Prowadzono wypożyczalnię następującego sprzętu: pralki – „Frani”, elektrycznej szatkownicy do kapusty oraz naczyń. Uzyskiwane z tego tytułu dochody pozwalały na samodzielną działalność oraz udzielanie pomocy finansowej na budowę Domu Strażaka, organizację Dnia Dziecka czy dziecińców w okresie lata. Członkinie podejmowały czyny społeczne na rzecz wsi i jej mieszkańców. Czyniły starania o oświetlenie bocznych dróg we wsi czy utrzymanie pełnej ośmioklasowej szkoły. Brały udział w wycieczkach turystyczno-krajoznawczych, wyjazdach do operetki, na wystawę POLAGRA. Koło Gospodyń Wiejskich w Olszowie organizowało wiele uroczystości i spotkań własnych, czynnie włączało się w organizację imprez i uroczystości wiejskich oraz gminnych i powiatowych. Obecnie są inne uwarunkowania i potrzeby. Członkinie koła uczestniczyły w szkoleniach organizowanych przez szkołę w ramach realizacji projektów finansowanych przez Agencję Restrukturyzacji i Modernizacji Rolnictwa dot. min.: możliwości zmian prowadzących do poprawy opłacalności produkcji rolnej, wypełnianie dokumentów umożliwiających pozyskiwanie środków unijnych przez rolników, ekologicznej produkcji rolnej oraz możliwości prowadzenia pozarolniczej działalności gospodarczej. Nadal we własnym zakresie organizują kursy, szkolenia, pokazy wystawy i prelekcje w zakresie: zdrowego stylu życia, przygotowywania tradycyjnych zdrowych potraw, wiejskiego rękodzielnictwa, haftu, origamii, wykonywanie kart świątecznych i okolicznościowych metodą pergaminową i kulingu, układania bukietów, urządzania ogródków. Swoje prace prezentują na konkursach organizowanych przez różne podmioty poza miejscem zamieszkania, gdzie uzyskują czołowe lokaty i wyróżnienia. KGW otrzymało środki na realizację projektu „Od strażnicy do świetlicy” dofinansowanego ze środków Europejskiego Funduszu Rozwoju Wsi Polskiej „Razem Możemy Więcej”. W ramach, którego zorganizowane zostały zajęcia plastyczne, taneczne oraz zajęcia edukacyjne.



Wystawa prac na Festiwalu Produktu Lokalnego w Ustroniu

2.5.5. Ludowy Zespół Sportowy

Ludowy Zespół Sportowy jest kontynuacją sportowych tradycji wspomnianego w historii miejscowości Towarzystwa Gimnastycznego „Sokół” z okresu trzydziestych lat XX wieku LZS funkcjonuje od pierwszych lat po zakończeniu II wojny światowej. Jego działalność w okresie rozgrywek piłkarskich gromadzi na boisku w niedzielne popołudnia sporą grupę mieszkańców wsi oraz miłośników piłki nożnej z okolicznych miejscowości i pobliskiego Kępna. Zespół sportowy kończy sezony piłkarskie z różnym szczęściem najczęściej jednak pozostaje w klasie „A”. Bycie w tej klasie zobowiązuje zarząd do utrzymywania drugiej drużyny i jest to drużyna młodzików. Prócz typowo sportowej działalności sportowej LZS organizuje w okresie letnim turniej oldbojów i środowiskowe festyny. W długi majowy weekend od wielu lat na

boisku odbywa się Zakładowy Turniej Piłkarski, w którym uczestniczy kilkanaście drużyn z całego powiatu. W okresie zimowych ferii szkolnych w sali Domu Strażaka organizowany jest wiejski turniej w tenisie stołowym, w którym oprócz dzieci biorą udział również osoby starsze.



Festyn



Wiejski turniej tenisa stołowego

2.5.6 Współpraca społeczności wiejskiej i organizacji środowiskowych

Przedstawione wcześniej działania Olszowskiej społeczności wskazują na to, że to środowisko wiejskie jest aktywne, ma pomysły i je realizuje. Wymienione wcześniej organizacje zgodnie współpracują i wspólnie z całym społeczeństwem organizują opisane wyżej wydarzenia. Każda organizacja pracuje zgodnie ze swym statutem i troszczy się o swój majątek i wizerunek, ale wszyscy mają wspólny cel. Celem tym jest kultywowanie tradycji narodowych i lokalnych, troska o właściwy rozwój i godne życie środowiska wiejskiego oraz życie dla swojej „Małej Ojczyzny – Olszowy. Dzięki takiej postawie społeczności lokalnej można było:

- Samodzielnie dokonać telefonizacji wsi (pierwszej nie tylko w gminie, ale i w powiecie) w 1988 r.
- Doprowadzić do wodociągowania wsi w 1990 r.
- Z własnych, wiejskich środków dokonać rozbudowy Domu Strażaka w 2000 r.
- Bez jakiegokolwiek pomocy z zewnątrz pobudować kaplicę cmentarną w latach 2000-2001.

- Przeprowadzić konserwację drewnianego kościoła, wymienić opłotowania i utwardzić kostką brukową jego otoczenie.
- Zmodernizować, nowocześnie urządzić i wyposażać Dom Strażaka.

Te, zrealizowane inicjatywy zostały wcześniej wspomniane i udokumentowane zdjęciami. Prócz tego podejmowano wiele inicjatyw na rzecz poprawy pracy szkoły, w zakresie pomocy charytatywnej (zbiórka dla 14 letniego chłopca na przeszczep serca, festyn charytatywny na rzecz chorego na raka), pomocy poszkodowanym (pogorzelcom, powodzianom, okradzionym). Wspólnie można było zorganizować wiele uroczystości środowiskowych (wiejskich i gminnych). Tak ofiarne i zaangażowane środowisko jest godne pomocy i wsparcia.

3. OCENA MOCNYCH I SŁABYCH STRON MIEJSCOWOŚCI

3.1. Analiza SWOT

Przeprowadzenie analizy SWOT było niezbędne do prawidłowej oceny obecnej sytuacji miejscowości. Przedstawiona poniżej analiza mocnych i słabych stron oraz szans i zagrożeń jest syntezą poszczególnych obszarów życia społeczno-gospodarczego miejscowości Olszowa. Jest jednym z czynników pozwalających na podjęcie prawidłowej decyzji co do dalszych działań niezbędnych dla dalszego rozwoju. Umożliwiła usystematyzowanie danych dotyczących miejscowości i wskazała kierunki działań. Wyniki diagnozy społeczno-gospodarczej przeprowadzonej w wyniku dyskusji na spotkaniach, w tym na zebraniach wiejskich i rady sołectkiej, przedstawiają się następująco:

Analiza SWOT miejscowości Olszowa

Mocne strony	Słabe strony
- szkoła podstawowa wraz z oddziałem przedszkolnym, klasą „0” oraz salką komputerową, - dom strażaka z salą i zapleczem kuchennym, - remiza OSP z samochodem i wyposażeniem podstawowym w sprzęt ratowniczy, - boisko piłkarskie i pomieszczenia z szatniami i natryskami, - dogodne warunki do lokalizacji przemysłu i małej przedsiębiorczości, - lokalizacja nowoczesnego zakładu zagospodarowania odpadów - wieś w całości zwodociągowana, skanalizowana i ztelefonizowana, - warunki do rozwoju budownictwa jednorodzinnego,	- brak właściwej bazy oświatowej spełniającej wymogi XXI wieku, - brak sieci gazowej, - braki w oświetleniu ulicznym, - drogi osiedlowe o nawierzchni gruntowej (około 6 km), - brak chodników na drogach osiedlowych, - zaniedbane pobocza oraz rowy melioracyjne i odwadniające, - nie zagospodarowane duże powierzchnie strychowe w budynku OSP i LZS, - niedostateczne wyposażenie kuchni KGW, - duże natężenie ruchu na drodze krajowej nr-8, - nadmierny poziom hałasu i



Plan Odnowy Miejscowości Olszowa na lata 2013-2020

<ul style="list-style-type: none"> - powszechny dostęp do internetu, - silne poczucie identyfikacji starszych mieszkańców ze swoim miejscem zamieszkania, - bogata historia miejscowości 	<p>zanieczyszczenie powietrza spalinami,</p> <ul style="list-style-type: none"> - słabnąca więź młodych mieszkańców z miejscowością.
---	---

Szanse – możliwości rozwoju wynikające z otoczenia	Zagrożenia – czynniki niesprzyjające wynikające z otoczenia
<ul style="list-style-type: none"> - korzystne położenie miejscowości w układzie sieci drogowej, - możliwość wzrostu aktywności mieszkańców wsi, - możliwość odmłodzenia kadry organizacji wiejskich, - utrzymanie w dobrej kondycji funkcjonujące organizacje wiejskie, - możliwość kontynuowania tworzenia bogatej historii miejscowości, - współpraca z gminą przy realizacji strategii rozwojowej, - możliwość pozyskania środków pomocowych z UE, krajowych oraz innych źródeł, - utrzymanie tempa rozwoju przedsiębiorczości 	<ul style="list-style-type: none"> - uboga baza oświatowa, - brak utwardzonych dróg osiedlowych, - spadek opłacalności w rolnictwie, - ograniczone możliwości finansowe budżetu gminy, - spadek poziomu zaangażowania, społecznego w sprawy wsi, - rozwój patologii społecznych związanych z brakiem perspektyw, - szybkie starzenie się społeczeństwa oraz migracja ludzi młodych ze wsi do miast, - niewystarczające działania ukierunkowane na zaangażowanie młodych pokoleń w aktywne życie miejscowości

Powyższa analiza jest podsumowaniem diagnozy stanu miejscowości Olszowa. Najistotniejszym atutem miejscowości okazują się być jej mieszkańcy:

- chętni do działań i otwarci na nowe wyzwania,
- zdeterminowani w dążeniu do poprawy swego bytu i warunków rozwoju,
- chcący żyć na poziomie europejskim XXI wieku,
- kultywujący tradycje.
- Uczestniczący w tworzeniu historii i nowych tradycji.

Niemniej ważnym argumentem jest ciągle trwające tendencje rozwojowe wsi takie jak ilość:

- zarejestrowanych podmiotów gospodarczych,
- nowo powstałych i powstających posesji,
- dzieci w wieku obowiązku szkolnego,
- wydarzeń kulturalnych i sportowych,
- środków finansowych wpływających do kasy gminy w formie podatku od nieruchomości.

3.2.Nasza wizja

Wizja Olszowy, to tworzenie wsi odpowiadającej wymogom nowoczesności, która zmienia wygląd i warunki życia, ale zachowuje swój wiejski charakter.

Deklaracja wizji miejscowości

Olszowa, to wieś:

- godząca tradycje z nowoczesnością,
- w której następuje wypracowywanie właściwych proporcji między liczbą mieszkańców utrzymujących się z rolnictwa a liczbą mieszkańców żyjących z działalności pozarolniczej,
- jako atrakcyjne miejsce do zamieszkania,
- starająca się stworzyć warunki zachęcające młodzież do nie opuszczania jej.

Realizacja powyższych celów jest możliwa pod warunkiem:

- zachowania dotychczasowej aktywności społeczeństwa wsi,
- zgodnej współpracy organizacji wiejskich i rady sołeckiej,
- współdziałania z samorządem gminnym,
- korzystania z zewnętrznych źródeł finansowania,
- poprawy infrastruktury drogowej,
- poprawy warunków edukacyjnych.

Z naszej wizji wynikają poszczególne priorytety rozwojowe, które wraz z działaniami zostały podzielone na obszary strategiczne:

Priorytet I Społeczeństwo

- Działania na rzecz tworzenia warunków zapobiegających grożącej stagnacji w działaniach mieszkańców na rzecz wszechstronnego rozwoju wsi.
- Działania powodujące zwiększenie aktywności i integracji społeczności lokalnej.
- Działania prowadzące do stworzenia możliwości inwestowania w młode pokolenia.

Priorytet II Gospodarka

- Działania na rzecz rozwoju nowoczesnego, wysoko towarowego rolnictwa oraz małej i średniej przedsiębiorczości na wsi.
- Działania na rzecz pozyskiwania środków z funduszy strukturalnych i wspierania przedsiębiorczości

Priorytet III Infrastruktura

- Działania w kierunku budowy i rozbudowy infrastruktury oświatowej, kulturalnej i sportowo-rekreacyjnej (szkoła na miarę XXI w. czyli ze świetlicą i salą gimnastyczną).
- Działania na rzecz poprawy stanu infrastruktury społecznej i technicznej (budowa dróg gminnych z ich odwodnieniem i chodnikami)



4. OPIS PLANOWANYCH ZADAŃ INWESTYCYJNYCH I PRZEDSIĘWZIĘĆ AKTYWIZUJĄCYCH SPOŁECZNOŚĆ LOKALNĄ

4.1. W latach 2013-2020 planuje się realizację następujących zadań:

1. Budowa szkoły wraz z zapleczem rekreacyjno-sportowym7 000 000,00 PLN
2. Budowa i przebudowa dróg gminnych wraz z chodnikami, odwodnieniem i oświetleniem3 000 000,00 PLN
3. Adaptacja pomieszczeń strychowych w Domu Strażaka (pomieszczenia gospodarcze, szatnie, pralnia)50 000,00 PLN
4. Modernizacja budynku Domu Strażaka (kuchni, ocieplenie ścian) ... 300 000,00 PLN
5. Zakup wyposażenia Domu Strażaka (nagłośnienie, namiot i inne).. ..15 000,00 PLN
6. Wykonania opłotowania wokół Domu Strażaka..... 21 000,00 PLN
7. Modernizacja boiska sportowego200 000,00 PLN
 - wykonanie krytej trybuny na boisku na 60-80 osób,
 - rekultywacja lub wymiana murawy,
 - zamontowanie piłko chwyków z lewej i prawej strony boiska (ok. 180 mb),
 - posadzenia krzewów ozdobnych wokół boiska (100 szt.)
 - zakup aluminiowych bramek piłkarskich (2 szt.)
 - zakup maszyny do wysypywania boiska,
 - zakup kosiarki samojezdnej,
8. Budowa wolnostojącego budynku gospodarczego (ok. 100 m²).....275 000,00 PLN
9. Zagospodarowanie przestrzeni publicznej na cele kulturalno – rekreacyjno - sportowe: 130 000,00 PLN
 - a. budowa placu zabaw
 - b wyposażenie w ławki typu parkowego, kosze na śmieci,
 - c oświetlenie
 - d budowa wiaty grillowej, wyłożonej kostka typu polbruk oraz chodników
 - e zagospodarowanie pozostałego terenu krzewami ozdobnymi i trawnikami
 - f wykonanie ogrodzenia
10. poprawy warunków uprawiania i krzewienia kultury i sportu poprzez utworzenie:
 - zespołu muzycznego o charakterze tradycyjnym wraz z chórkim- zakup instrumentów 30000,00 PLN
 - grup rękodzielniczych przy KGW – zakup niezbędnych przyborów...15000,00 PLN
 - sekcji tenisa stołowego LZS-ie,- zakup stołów, siatek, raketek, pałeczek-20000,00 PLN
 - sekcji strzeleckiej (broń pneumatyczna) przy OSP.....15 000 PLN



4.2. Harmonogram realizacji zadań

Tabela 2. Harmonogram realizacji zadań inwestycyjnych na lata 2013 - 2020

L.p.	Nazwa inwestycji	Lata realizacji							
		2013	2014	2015	2016	2017	2018	2019	2020
1.	Budowa szkoły wraz z zapleczem rekreacyjno-sportowym								
2.	Budowa i przebudowa dróg gminnych wraz z chodnikami, odwodnieniem i oświetleniem								
3.	Adaptacja pomieszczeń strychowych w Domu Strażaka (pomieszczenia gospodarcze, szatnie, pralnia)								
4.	modernizacja budynku Domu Strażaka								
5.	zakup wyposażenia Domu Strażaka								
6.	wykonania opłotowania wokół Domu Strażaka								
7.	Modernizacja boiska sportowego								
8.	budowa wolnostojącego budynku gospodarczego								
9.	Zagospodarowanie przestrzeni publicznej na cele kulturalno – rekreacyjno - sportowe								

Źródło: Opracowania własne

Tabela 3 Harmonogram zadań aktywizujących społeczność lokalną

L.p.	Nazwa zadania	Lata realizacji							
		2013	2014	2015	2016	2017	2018	2019	2020
1.	Utworzenie zespołu muzycznego								

Plan Odnowy Miejscowości Olszowa na lata 2013-2020

2.	Utworzenie grup rękodzielniczych								
3.	Utworzenie sekcji strzeleckiej								
4.	Utworzenie sekcji sportowej-tenis stołowy								

Źródło: Opracowania własne

4.3 Opis planowanych zadań inwestycyjnych i przedsięwzięć aktywizujących społeczność lokalną z uwzględnieniem źródeł finansowania

Lp	Nazwa inwestycji	Cel	Przeznaczenie	Harmonogram realizacji	Koszt realizacji z podaniem źródła pozyskania
1.	Budowa szkoły wraz z zapleczem rekreacyjno-sportowym	Poprawa jakości życia na terenie wiejskim przez zaspokojenie potrzeb edukacyjnych, społecznych i kulturalnych mieszkańców	Aktywizacja środowiska wiejskiego, zapewnienie lepszych warunków dla młodego pokolenia, wzrost atrakcyjności inwestycyjnej, poprawa rynku pracy	Styczeń 2015- listopad 2016 Styczeń 2019 grudzień 2020	2 500 000,00zł budżet gminy, 4 500 000,00 budżet gminy,
2.	Budowa i przebudowa dróg gminnych wraz z chodnikami, odwodnieniem i oświetleniem	Poprawa podstawowych usług na obszarach wiejskich, poprawa warunków życia oraz prowadzenia działalności gospodarczej.	wzrost atrakcyjności inwestycyjnej, droga umożliwi bezpieczne poruszanie się mieszkańców nie tylko pieszych, ale także zmotoryzowanych; wzrośnie też atrakcyjność inwestycyjna miejscowości. - wzrost poziomu bezpieczeństwa poprzez podniesienie standardów oświetlenia centrum miejscowości, modernizację lokalnego układu drogowego i pieszego,	Kwiecień 2014 październik 2015 Czerwiec 2017 listopad 2018	1 250 000,00 1 750 000,00 budżet gminy, Narodowy Program Przebudowy Dróg Lokalnych, fundusz sołecki

Plan Odnowy Miejscowości Olszowa na lata 2013-2020

3.	Adaptacja pomieszczeń strychowych w Domu Strażaka (szatnie, pralnia, pomieszczenia gospodarcze)	Poprawa jakości życia na terenie wiejskim przez zaspokojenie potrzeb edukacyjnych, społecznych i kulturalnych mieszkańców	- zwiększenie funkcjonalności budynku, co pozwoli na: organizację różnych szkoleń dla mieszkańców w zależności od zapotrzebowania; prowadzenie kółek zainteresowań, - promocja integracji społecznej.	Czerwiec 2014 sierpień 2015	50 000,00 fundusz sołecki, oś 4 LEADER, Program Wielkopolska Odnowa Wsi, budżet Gminy, fundusz sołecki
4.	modernizacja budynku Domu Strażaka	poprawa jakości życia na terenie wiejskim przez zaspokajanie potrzeb społecznych i kulturalnych mieszkańców	Aktywizacja środowiska wiejskiego, stworzenie centrum kultury, organizacja imprez integrujących wieś, uroczystości, spotkań okolicznościowych i tematycznych szkoleń, zajęć edukacyjno-wychowawczych i sportowych, zabaw,.	Lipiec 2016 sierpień 2016 Kwiecień 2017 wrzesień 2017	50 000,00 fundusz sołecki, budżet Gminy, os 4 LEADER, PROW 250 000,00 PROW, budżet gminy, fundusz sołecki , Oś 4 LEADER
5.	zakup wyposażenia Domu Strażaka	wzrost atrakcyjności turystycznej i inwestycyjnej, poprawa jakości życia na terenie wiejskim poprzez zaspokajanie potrzeb społecznych i kulturalnych mieszkańców	aktywizacja środowiska wiejskiego, stworzenie centrum Kultury, organizacja imprez integrujących wieś, uroczystości, spotkań okolicznościowych i tematycznych szkoleń, zajęć edukacyjno-wychowawczych i sportowych, zabaw	Kwiecień 2014 Kwiecień 2015	15 000,00 Oś 4 LEADER tzw. „małe projekty”, fundusz sołecki, Fundacja Wspomagania Wsi, PROW, Wielkopolska Odnowa Wsi
6.	wykonania opłotowania wokół Domu Strażaka	Poprawa podstawowych usług na obszarach wiejskich, poprawa warunków życia oraz prowadzenia działalności gospodarczej.	aktywizacja środowiska wiejskiego, zapewnienie bezpieczeństwa mieszkańcom, organizacja życia kulturalnego, społecznego i sportowego	Maj 2015	15 000,00 fundusz sołecki, budżet gminy
7.	Modernizacja boiska sportowego	poprawa jakości życia na terenie wiejskim przez zaspokajanie potrzeb społecznych mieszkańców.	aktywizacja środowiska wiejskiego, organizacja imprez sportowych, turniejów, szkolenie Młodzieży w sekcji piłki nożnej.	Wrzesień 2017- sierpień 2018	200 000,00 PROW, fundusz sołecki, budżet gminy, Program „Wielkopolska

Plan Odnowy Miejscowości Olszowa na lata 2013-2020

			podniesienie bezpieczeństwa oraz komfortu oglądania wydarzeń sportowych, organizowanych na stadionie, - zwiększenie zainteresowania mieszkańców tymi wydarzeniami, - aktywizacja społeczności lokalnej przez oddanie do jej użytku nowego, zmodernizowanego obiektu sportowego, - podwyższenie standardu bazy sportowej.		Odnowa Wsi”, MSiT
8.	budowa wolnostojącego budynku gospodarczego	poprawa jakości życia na terenie wiejskim przez zaspokajanie potrzeb społecznych mieszkańców.	aktywizacja środowiska wiejskiego, wzrost atrakcyjności inwestycyjnej,	Sierpień 2019 listopad 2020	275 000,00 Budżet Gminy, fundusz sołecki
9.	Zagospodarowanie przestrzeni publicznej na cele kulturalno – rekreacyjno - sportowe	poprawa jakości życia na terenie wiejskim przez zaspokajanie potrzeb społecznych, kulturowych mieszkańców.	aktywizacja środowiska wiejskiego, organizacja imprez kulturalnych i sportowych, spotkania mieszkańców, poprawa wizerunku Olszowy poprzez przestrzenne uporządkowanie centrum wsi oraz zwiększenie jej estetyki, - możliwość organizacji imprez o zasięgu lokalnym i ponadlokalnym w szczególności dożynek gminnych i powiatowych.	Maj 2014 Maj 2015 Maj 2016	130 000,00 Program „Wielkopolska Odnowa Wsi”, oś 4 LEADER tzw. „małe projekty”, Odnowa i rozwój wsi, Fundacja Wspomagania Wsi, fundusz sołecki, budżet gminy
10.	poprawy warunków uprawiania i krzewienia kultury i sportu utworzenie sekcji muzycznej, rękodzielniczej, tenisa stołowego i strzeleckiej	poprawa jakości życia na terenie wiejskim przez zaspokajanie potrzeb społecznych i kulturalnych mieszkańców	aktywizacja środowiska wiejskiego, organizacja imprez kulturalnych i sportowych, spotkania mieszkańców, rozwijanie zainteresowań, podnoszenie aktywności fizycznej,	Czerwiec 2013- Czerwiec 2014	80000,00 Fundacja Wspomagania Wsi, Oś 4 LEADER tzw. małe projekty, Program „Wielkopolska Odnowa Wsi”, UMWW- konkursy grantowe, Gmina



					Kępno, Kępiński	Powiat
--	--	--	--	--	--------------------	--------

4.4 Opis przedsięwzięcia priorytetowego- budowa szkoły wraz z zapleczem sportowo-rekreacyjnym

Dla mieszkańców Olszowy najważniejsza jest realizacja zadania polegająca na budowie szkoły wraz z zapleczem rekreacyjno sportowym. Inwestycja poprawi warunki oraz komfort nauczania dzieci. Wybudowany kompleks sportowy wraz z salą gimnastyczną będzie częściowo wykorzystywany podczas zajęć z wychowania fizycznego jak i również w wolnych godzinach od zajęć przez mieszkańców. Rozbudowa kompleksu sportowego zachęci mieszkańców do prowadzenia aktywnego trybu życia.

W pierwszym etapie powstanie boisko z sztucznej trawy o wymiarach 30x60m wraz z ogrodzeniem i piłkochwytyami oraz sala gimnastyczna o wymiarach 15x30m z pomieszczeniami szatniowymi. Wybudowane obiekty powstaną w niedalekiej odległości od istniejącego starego budynku szkoły.

W drugim etapie planowana jest dobudowa do istniejącego kompleksu sportowe rekreacyjnego budynku szkoły. Nowo powstała placówka pozwoli spełniać wszelkie standardy nauczania w klasach od 1-6.

5. OPIS I CHARAKTERYSTYKA OBSZARÓW O SZCZEGÓLNYM ZNACZENIU DLA ZASPOKOJENIA POTRZEB MIESZKAŃCÓW, SPRZYJAJĄCYCH NAWIĄZYWANIU KONTAKTÓW SPOŁECZNYCH, ZE WZGLĘDU NA ICH POŁOŻENIE ORAZ CECHY FUNKCJONALNO - PRZESTRZENNE, W SZCZEGÓLNOŚCI POPRZEZ ODNAWIANIE LUB BUDOWĘ PLACÓW PARKINGOWYCH, CHODNIKÓW ORAZ OŚWIETLENIA ULICZNEGO.

Takimi obszarami w Olszowie są: szkoła, kościół, cmentarz parafialny, Dom Strażaka, boisko sportowe.


5.1. Szkoła

We wsi szkoła zawsze była i w znacznym stopniu jest miejscem zgromadzeń mieszkańców z różnych powodów. Głównie pełni swą funkcję dydaktyczno-wychowawczą. Jest jednak dla dzieci miejscem, w którym podczas pozalekcyjnych spotkań, uczą się dodatkowo czegoś więcej, czegoś co przygotowuje ich do roli gospodarzy wsi, bo uczą się społecznego działania, dobrze rozumianej zabawy, współzawodnictwa i zdrowej rywalizacji. Pod kierunkiem nauczycieli włączają się w życie wsi organizując dla społeczeństwa lokalnego (i nie tylko) środowiskowe uroczystości okolicznościowe. Rodzice integrują się podczas spotkań w sprawach i na rzecz dzieci, organizowania szkolnych imprez, społecznych działań na rzecz wsi. Szkoła zawsze była i często jeszcze jest miejscem zebrań mniejszych grup

mieszkańców. To w tej szkole podczas zebrań rady sołeckiej, czy grupy wiejskich aktywistów, zrodziło się wiele inicjatyw, potrzebnych wsi i jej mieszkańcom, które później były realizowane. Trzeba tu wymienić choćby te najważniejsze: telefonizację wsi, wodociągowanie, budowę kaplicy cmentarnej, uchwalenie petycji w sprawie poprawy bezpieczeństwa na drodze nr 8 (sygnalizacja świetlna dla pieszych) i zbieranie podpisów pod nią i wiele innych. To w szkole są przygotowywane programy artystyczne uświetniające uroczystości środowiskowe takie jak: Dzień Babci i Dziadka, gminne obchody Dnia Matki, dożynki wiejski i gminne, jasełka bożonarodzeniowe i wiele innych. To wszystko jest dowodem pełnej integracji szkoły ze środowiskiem.

5.2. Kościół

W Olszowie istnieje kościół, którego historia została przedstawiona w punkcie 1.3. Kościół został w latach 1982-1985 rozbudowany, w jego rozbudowie pomagała cała społeczność Olszowy. Wychodząc z kościoła po nabożeństwach mieszkańcy zatrzymują się i rozmawiając wymieniają swoje poglądy i uwagi na temat różnych problemów wsi. Te rozważania są później prezentowane na zebraniach wiejskich i wiele z nich doczeka się realizacji. Z takich to spotkań zrodziły się pomysły odnowy kościoła i jego otoczenia.



Wokół utwardzono teren kostką brukową i wykonano nowe oplotowanie. Obecnie, ze środków własnych parafii, rozpoczęto budowę dzwonnicy przy kościele na trzy dzwony. W grudniu 2012 roku pod nadzorem archeologa zostały wykonane prace ziemne i wylane fundamenty pod dzwonicę oraz zakupiono drzewo na jej budowę.



5.3. Cmentarz Parafialny

To również miejscem spotkań i spontanicznych okazji do dyskusji na temat jego wyglądu i potrzeb w wyniku których zrodził się pomysł budowy kaplicy cmentarnej, który w 2002 r. wysiłkiem mieszkańców został zrealizowany. Zbudowano na cmentarzu kaplicę z chłodnią.



Alejki zostały wyłożone kostką brukową, drzewa liściaste zastąpiono iglakami, na wieżycze umieszczono dzwon ufundowany przez miejscowego przedsiębiorcę.



GROBOWIEC RODZINY DASZKIEWICZÓW			
JÓZEF	1853-1919	HALINA	1893-1957
WITOLDA	1856-1937	ZAM. POTOCKA	
20. CHRZANOWSKA		BOLESŁAW POTOCKI	1884-1948
BRONISŁAW	1856-1916	WANDA	1895-1954
JANINA	1860-1930	BOHDAN	1895-1919
20. KOCZOROWSKA		STEFANIA	1899-1972
JULIAN LUKOMSKI	1842-1922	KONSTANTY	1914-1939
WITOLD	1885-1951	STANISŁAW	1918-1991
JRENA	1886-1966	BARBARA	1922-1986
20. WILHELM		URSZULA	1926-1989
ZDZIŚŁAW	1888-1965	KRYSTYNA	1921-2008
JRENA	1891-1945		



ŻOŁNIERZE POLEGLI we WRZESNIU 1939 roku	
śleszer Edmund Gruszka	★ 1912
kapr. Teofil Hojka	★ 1908
kapr. Józef Kokot	★ 1915
śleszer Teodor	
bomb. S...	
śleszer J...	
śleszer Józef Teres...	
Ave M...	



Zadbano też o miejsca pamięci i miejscowej historii. Na zdjęciu widoczny jest grobowiec rodu Daszkiewiczów i Chrzanowskich oraz tablica upamiętniająca mieszkańców Olszowy poległych w obronie ojczyzny we wrześniu 1939 roku. Problemem jest droga prowadząca do cmentarza i brak miejsc parkingowych. Zarówno droga jak i miejsce do parkowania mają nawierzchnię gruntową, nie utwardzoną. Tak więc cmentarz prócz tego, że jest miejscem zadumy o przemijaniu i wieczności, jest również miejscem:

- sprzyjającym nawiązywaniu kontaktów,
- rozważań na temat historii i współczesności,
- rodzenia się pomysłów na upiększanie obszarów o istotnym znaczeniu w życiu mieszkańców,
- budzącym poczucie obowiązku ochrony od zapomnienia tego co mamy.

5.4. Dom Strażaka

Dom Strażaka stanowi centrum wszelkiej działalności społecznej wsi.



W tym budynku swe siedziby mają: OSP, KGW, LZS, Filia Gminnej Biblioteki Publicznej. Ten fakt świadczy o tym, że jest to obszar o największym znaczeniu dla zaspokajania potrzeb mieszkańców sprzyjających nawiązywaniu szerokich kontaktów społecznych. Jest to miejsce spotkań mieszkańców w różnych celach i o różnym charakterze.

5.4.1. Sala OSP

Wszystkie wiejskie organizacje społeczne prowadzą tu swą pełną statutową działalność gromadząc swych członków. Organizują:

- coroczne walne zebrania swych członków,



- zbiórki, ćwiczenia, przygotowania do uroczystości i zawodów, oraz akcje pomocowe,



- turniej tenisa stołowego,



- Dożynki gminne i wiejskie, Biesiady, Dzień Matki, Jasełka,

Plan Odnowy Miejscowości Olszowa na lata 2013-2020



- jubileusze, spotkania seniorów,



- wystawy prac rękodzielniczych,



5.4.2. Boisko rekreacyjno-sportowe

jest miejscem letnich, niedzielnych spotkań. Odbywają się tu:

- gminne i powiatowe zawody strażackie i gminne obchody Dnia Strażaka,



- uroczystości dożynkowe,



- festyny,



Wymienione obszary i zilustrowane ich znaczenie dla mieszkańców, dzięki zjednoczonym staraniom wszystkich olszowian mogą być naszą wizytówką. Nie jest sztuką wybudować, bo choć budowa kosztuje, to jednak trwa krótko. Natomiast troska o to trwa lata i wymaga poświęceń, ofiarności zgody i umiejętności współdziałania. Olszowianie sprostali budowie i obowiązkowi pielęgnacji tego co mają, co należy uchronić od zapomnienia, rozwijać i doskonalić.

6. ZGODNOŚĆ PLANU Z CELAMI I ZAKRESEM DOKUMENTÓW NA POZIOMIE KRAJOWYM, REGIONALNYM I LOKALNYM

6.1. Strategia Rozwoju Kraju 2020, przyjęta przez Radę Ministrów z dnia 25 września 2012 r.

Zapisy zawarte w niniejszym Planie spełniają warunek zgodności z zapisami zawartymi w Strategii Rozwoju Kraju 2020 (SRK). SRK jest podstawowym dokumentem strategicznym określającym cele i kierunki rozwoju kraju w wymiarach społecznym, gospodarczym, regionalnym i przestrzennym w okresie do 2020 roku. Zgodnie z tym dokumentem głównym celem w perspektywie do 2020 roku ma być wzmocnienie gospodarczych, społecznych i instytucjonalnych potencjałów zapewniających szybszy i zrównoważony rozwój kraju oraz poprawę życia ludności. Cel ma zostać osiągnięty poprzez cele szczegółowe, które zostały pogrupowane w trzech obszarach :

- Obszar I- Sprawne i efektywne państwo, obejmujący następujące cele:
 - przejście od administrowania do zarządzania rozwojem
 - zapewnienie środków na działania rozwojowe
 - wzmocnienie warunków sprzyjających realizacji potrzeb i aktywności obywatela.
- Obszar II – Konkurencyjna gospodarka, obejmujący następujące cele:
 - wzmocnienie stabilności makroekonomicznej
 - wzrost wydajności gospodarki
 - zwiększenie innowacyjności gospodarki
 - rozwój kapitału ludzkiego
 - zwiększenie wykorzystania technologii cyfrowych
- efektywność energetyczna i poprawa stanu środowiska
- zwiększenie efektywności transportu
- Obszar III- Spójność społeczna i przestrzenna, obejmujący cele:
 - integracja społeczna
 - zapewnienie dostępu i określonych standardów usług publicznych

- wzmocnienie mechanizmów dyfuzji oraz integracja przestrzenna dla rozwijania i pełnego wykorzystania potencjałów regionalnych

6.2., „Narodowa Strategia Spójności (Narodowe Strategiczne Ramy Odniesienia 2007-2013 wspierające wzrost gospodarczy i zatrudnienie)”, przyjęta przez Radę Ministrów dnia 1 sierpnia 2006r.

Na podstawie zapisów Strategicznych Wytycznych Wspólnoty Polska opracowała Narodowe Strategiczne Ramy Odniesienia 2007-2013 (NSRO), które integrują główne priorytety Wspólnoty z priorytetami polskimi, uwzględniając jednocześnie zapisy Krajowego Programu Reform, odpowiadającego na wyzwania zawarte w Strategii Lizbońskiej. Narodowe Strategiczne Ramy Odniesienia stanowią podstawę do programowania interwencji Europejskiego Funduszu Rozwoju Regionalnego (EFRR), Europejskiego Funduszu Społecznego (EFS) oraz Funduszu Spójności (FS). NSRO określa działania o charakterze rozwojowym, jakie Rząd polski zamierza podjąć w latach 2007-2013 w zakresie promowania trwałego wzrostu gospodarczego, wzrostu konkurencyjności oraz wzrostu zatrudnienia. NSRO służą jednocześnie zapewnieniu skutecznej pomocy na rzecz regionów i grup społecznie zmarginalizowanych oraz pomocy w restrukturyzacji sektorów i regionów problemowych. Celem strategicznym Narodowych Strategicznych Ram Odniesienia dla Polski jest tworzenie warunków dla wzrostu konkurencyjności gospodarki opartej na wiedzy i przedsiębiorczości zapewniającej wzrost zatrudnienia oraz wzrost poziomu spójności społecznej, gospodarczej i przestrzennej.

Cel strategiczny osiągany będzie poprzez realizację horyzontalnych celów szczegółowych, którymi są:

Poprawa jakości funkcjonowania instytucji publicznych oraz rozbudowa mechanizmów partnerstwa

Poprawa jakości kapitału ludzkiego i zwiększenie spójności społecznej, Budowa i modernizacja infrastruktury technicznej i społecznej mającej podstawowe znaczenie dla wzrostu konkurencyjności Polski

Podniesienie konkurencyjności i innowacyjności przedsiębiorstw, w tym szczególnie sektora wytwórczego o wysokiej wartości dodanej oraz rozwój sektora usług

Wzrost konkurencyjności polskich regionów i przeciwdziałanie ich marginalizacji społecznej, gospodarczej i przestrzennej

Wyrównywanie szans rozwojowych i wspomaganie zmian strukturalnych na obszarach wiejskich

Założenia Planu Odnowy Miejscowości Olszowa i działania realizowane w jego ramach są zgodne z założeniami *Celu horyzontalnego 6 - Wyrównywanie szans rozwojowych i wspomaganie zmian strukturalnych na obszarach wiejskich*. Działania przewidziane do realizacji na obszarach wiejskich przy wsparciu instrumentów polityki strukturalnej odnoszą się bezpośrednio do kierunków określonych w Strategicznych Wytycznych Wspólnoty w zakresie Wytycznej 2.2 Wspieranie zróżnicowania gospodarczego obszarów wiejskich, obszarów rybołówstwa oraz obszarów o niekorzystnym położeniu ze względu na warunki przyrodnicze. Realizacja przedsięwzięć przewidzianych w Planie Odnowy Miejscowości Olszowa wpisuje się w politykę Celu 6. Planowane na terenie miejscowości Olszowa projekty w NSRO są określone jako działania niezbędne do poprawy warunków życia na obszarach wiejskich, które pozwolą mieszkańcom na lepszy dostęp do usług związanych z kulturą, edukacją, czy innymi obszarami sfery społecznej. W związku z tym realizacja założeń Planu Odnowy przyczyni się do lepszego wykorzystania potencjału tych obszarów.



6.3. Krajowy Plan Strategiczny Rozwoju Obszarów Wiejskich na lata 2007-2013. (Ministerstwo Rolnictwa i Rozwoju Wsi)

Krajowy Plan Strategiczny stanowi podstawę dla realizacji działań Programu Rozwoju Obszarów Wiejskich na lata 2007–2013. Podstawę realizacji Krajowego Planu Strategicznego, a w konsekwencji instrumentów wsparcia rozwoju obszarów wiejskich w ramach Programu Rozwoju Obszarów Wiejskich na lata 2007-2013 stanowi koncepcja wielofunkcyjności rolnictwa i obszarów wiejskich. Zakłada ona wzmocnienie ekonomiczne gospodarstw rolnych i wzrost konkurencyjności sektora rolno-spożywczego, z jednoczesnym zapewnieniem instrumentów na rzecz różnicowania działalności gospodarczej w kierunku pozyskania i stworzenia alternatywnych źródeł dochodów mieszkańców wsi.

Krajowy Plan Strategiczny obejmuje okres programowania na lata 2007-2013. Na podstawie analizy sytuacji społecznej, gospodarczej i środowiskowej, przeprowadzonej w oparciu o dostępne dane statystyczne, określono priorytety i kierunki rozwoju obszarów wiejskich w Polsce:

- Wzrost potencjału ludzkiego
- Poprawa przygotowania zawodowego
- Poprawa jakości i wydajności produkcji rolnej i leśnej
- Poprawa współpracy i koncentracji zaopatrzenia oraz przetwórstwa
- Przygotowanie do wdrażania zasady cross compliance
- Poprawa infrastruktury na obszarach wiejskich
- Ochrona różnorodności biologicznej
- Ochrona środowiska, w tym gleb i wód
- Zwiększenie lesistości
- Poprawa poziomu życia
- Ułatwianie dostępności usług
- Poprawa infrastruktury na obszarach wiejskich
- Wspieranie przedsiębiorczości i tworzenie pozarolniczych miejsc pracy
- Wdrażanie lokalnych strategii
- Tworzenie lokalnych partnerstw, aktywizacja społeczności
- Wdrażanie lokalnych strategii

Priorytety Krajowego Planu Strategicznego wykazują spójność z założeniami strategicznymi Wspólnoty w zakresie rozwoju obszarów wiejskich. Jednocześnie, odzwierciedlają one w pełni specyfikę polskich obszarów wiejskich, z szeroką gamą ich potrzeb.

W Krajowym Planie Strategicznym podkreśla się rolę jaką dla obszarów wiejskich odgrywa zachowanie i odtwarzanie walorów krajobrazowych oraz zasobów przyrody, tj. zachowanie dobrego stanu ekologicznego wód i gleb, bogactwa siedlisk i różnorodności biologicznej, a także dziedzictwa kulturowego wsi. Ma to swoje odzwierciedlenie przede wszystkim w priorytetach Poprawa poziomu życia oraz poprawa infrastruktury na obszarach wiejskich.

6.4 Program Rozwoju Obszarów Wiejskich na lata 2007-2013

Program będzie realizowany w latach 2007-2013 na terenie całego kraju. Podstawą realizacji założeń strategicznych Programu, opisanych w Krajowym Planie Strategicznym Rozwoju Obszarów Wiejskich na lata 2007-2013, będą działania na rzecz rozwoju obszarów wiejskich w ramach czterech osi priorytetowych:

- Oś 2. Poprawa środowiska naturalnego i obszarów wiejskich
- Oś 3. Jakość życia na obszarach wiejskich i różnicowanie gospodarki wiejskiej



Oś 4. Leader

Powyższe działania będą współfinansowane z Europejskiego Funduszu Rolnego na Rzecz Rozwoju Obszarów Wiejskich (EFRROW) oraz ze środków krajowych przeznaczonych na ten cel w ustawie budżetowej. Powyższe kierunki wsparcia odzwierciedlają potrzeby mieszkańców naszej miejscowości w zakresie rozwoju obszarów, są szansą rozwoju mieszkańców Olszowy .

Założenia Planu Odnowy Miejscowości Olszowa są komplementarne z działaniami w ramach *Osi 3 - Jakość życia na obszarach wiejskich i różnicowanie gospodarki wiejskiej*. Nazwa działania: Odnowa i rozwój wsi, kod działania: 313, 322, 323. Realizacja tego działania tworzy warunki dla rozwoju społeczno-ekonomicznego obszarów wiejskich i aktywizacji ludności wiejskiej przez wsparcie inwestycyjne przyznawane na realizację projektów związanych z zagospodarowaniem przestrzeni publicznej, w tym utrzymaniem, odbudową i poprawą stanu dziedzictwa kulturowego i przyrodniczego wsi oraz podniesienie atrakcyjności turystycznej obszarów wiejskich. Działanie będzie wpływać na poprawę jakości życia na obszarach wiejskich przez zaspokojenie potrzeb społecznych i kulturalnych mieszkańców wsi oraz promowanie obszarów wiejskich. Umożliwi rozwój tożsamości społeczności wiejskiej, zachowanie dziedzictwa kulturowego i specyfiki obszarów wiejskich oraz wpłynie na wzrost atrakcyjności turystycznej i inwestycyjnej obszarów wiejskich.

Przedsięwzięcia realizowane na terenie miejscowości Olszowa uwzględnione w Planie Odnowy Miejscowości, to inwestycje w zakresie budowy, remontu lub wyposażenia obiektów pełniących funkcje publiczne, oświatowe, społeczno-kulturalne, rekreacyjne i sportowe oraz służących promocji obszarów wiejskich, w tym propagowaniu i zachowaniu dziedzictwa historycznego, tradycji, sztuki oraz kultury; kształtowania obszaru przestrzeni publicznej oraz budowy, remontu lub przebudowy infrastruktury związanej z rozwojem funkcji turystycznych, sportowych lub społeczno-kulturalnych. Realizacja przedsięwzięć przewidzianych w Planie Odnowy ma na celu polepszenie jakości życia i może stanowić dodatkowy czynnik, kształtujący przemiany strukturalne i przeciwdziałający depopulacji, a wręcz tworzący silniejsze poczucie identyfikacji mieszkańców z obszarów wiejskich z ich regionem wraz z jego tradycjami i wartościami. A zatem, jako że są to inwestycje, które mają na celu poprawę jakości życia, dotyczą odnowy wsi, poprawy stanu dziedzictwa kulturowego i przyrodniczego, kwalifikują się do otrzymania pomocy finansowej w ramach PROW.

6.5 Zaktualizowana Strategia Rozwoju Województwa Wielkopolskiego do 2020 roku. Wielkopolska 2020. przyjęta przez Sejmik Województwa Wielkopolskiego 17 grudnia 2012r.

W Zaktualizowanej Strategii Rozwoju Województwa Wielkopolskiego celem generalnym jest efektywne wykorzystanie potencjałów rozwojowych na rzecz wzrostu konkurencyjności województwa, służące poprawie jakości życia mieszkańców w warunkach zrównoważonego rozwoju. W ramach celów operacyjnych określono listy działań strategicznych. Stanowią one wykaz najważniejszych przedsięwzięć, które należy podjąć, by te cele osiągnąć. Założenia Planu Odnowy Miejscowości Olszowa są zgodne z założeniami *Celu strategicznego 5 – Zwiększenie spójności województwa*, który zakłada, że województwo wielkopolskie jest przestrzenią silnie zróżnicowaną pod względem rozmieszczenia zasobów, wyposażenia, aktywności gospodarczej, jak i poziomu życia mieszkańców. Powoduje to konieczność dopasowania interwencji do specyfiki poszczególnych obszarów. Działania przewidziane w Planie Odnowy realizują założenia *Celu operacyjnego 5.2. Rozwój obszarów wiejskich*. Obszary wiejskie wymagają postrzegania nie tylko przez pryzmat rolnictwa. Ich restrukturyzacja powinna polegać na generowaniu i wzmacnianiu funkcji pozarolniczych w ścisłym powiązaniu ze specyficznymi potencjałami lokalnymi. Szczególne znaczenie dla



realizacji tego celu będzie mieć aktywizacja lokalnych środowisk. Cel 5.2. realizowany będzie poprzez:

1. Wzmocnienie kapitału ludzkiego i rozwój edukacji
2. Wsparcie sektorów pozarolniczych oraz wzmocnienie endogenicznej bazy ekonomicznej.
3. Rozwój turystyki, w tym turystyki wiejskiej i agroturystyki.
4. Przeciwdziałanie procesom migracyjnym.
5. Zwiększenie możliwości zatrudnienia przez zwiększenie mobilności zawodowej.
6. Budowa infrastruktury wodno-kanalizacyjnej.
7. Tworzenie instytucjonalnych warunków do zwiększenia inwestycji pozarolniczych, rozwoju lokalnego oraz inicjatyw lokalnych.
8. Propagowanie i wdrażanie idei odnowy wsi.
9. Promocja i ochrona dziedzictwa kulturowego wsi.
10. Rozwój organizacji pozarządowych działających na wsi.

7. WDRAŻANIE, MONITORING I OCENA

Wdrożenie Planu Odnowy Miejscowości Olszowa leży w gestii Burmistrza Miasta i Gminy Kępno, Rady Sołeckiej i sołtysa Olszowy. Prace nad Planem od samego początku były poddane pełnej kontroli mieszkańców Olszowy, tym samym założenia Planu oraz proces jego tworzenia poddane były pełnej kontroli mieszkańców. Wdrażanie Planu rozpocznie się poprzez wprowadzenie go w życie uchwałą Rady Miejskiej w Kępnie Dla mieszkańców plan będzie źródłem informacji na temat zaplanowanych zadań i inwestycji, a także źródłem danych o zgodności zamierzeń ujętych w Planie z realnym postępem prowadzonych prac. Podczas przeglądu i aktualizacjach Planu Odnowy Miejscowości mieszkańcy będą brać czynny udział w zgłaszaniu propozycji zmian i działań. Plan Odnowy Miejscowości będzie podlegać stałemu monitorowaniu. Proces ten będzie miał na celu analizowanie stanu zaawansowania działań oraz zgodności ich z postawionymi założeniami. Plan będzie modyfikowany poprzez korekty i uaktualnianie jego zapisów. Stan realizacji zaplanowanych zadań i ich weryfikacja, będzie procesem ciągłym, trwającym od momentu rozpoczęcia planowania inwestycji, poprzez realizację, aż do jej zakończenia. Monitorowanie odbywać się będzie w formie bezpośredniej, polegającej na dokonywaniu wizji lokalnych i sprawdzaniu rzeczywistego stanu realizacji działań oraz pośredniej-sprawozdawczej, polegającej na analizowaniu materiałów, wskaźników i statystyk. W monitorowaniu będą brały udział podmioty oraz komórki organizacyjne Urzędu Gminy w Kępnie zaangażowane we wdrażanie Planu Odnowy Miejscowości Olszowa. Oceną wdrażania Planu zajmie się Rada Sołecka. Ocena planu będzie prowadzona na podstawie składanych raportów z monitoringu rzeczowego i finansowego, opisu rozbieżności jakie powstają między planem a wdrożeniem zadania oraz analizą przyczyn i skutków rozbieżności. Dodatkowo raporty będą informować nt. postępu realizacji planu finansowego w okresie sprawozdawczym. O przyjętym do realizacji Planie Odnowy Miejscowości Olszowa na lata 2013-2020 jak również o rozpoczynanych zadaniach, ich przebiegu i zakończeniu wszyscy mieszkańcy będą szczegółowo informowani. Informacje będą upowszechniane za pośrednictwem prasy regionalnej i lokalnej oraz zwyczajowo na tablicy ogłoszeń i stronie internetowej Urzędu Miasta i Gminy oraz bezpośrednio przez władze gminy na różnego typu zebraniach. Zadania, które otrzymają dofinansowanie w ramach EFFROW będą monitorowane i wdrażane zgodnie z wymaganiami instytucji Zarządzającej i Pośredniczącej.

PRZEWODNICZĄCY
RADY MIEJSKIEJ
mgr Krzysztof Dąbrowski 37