

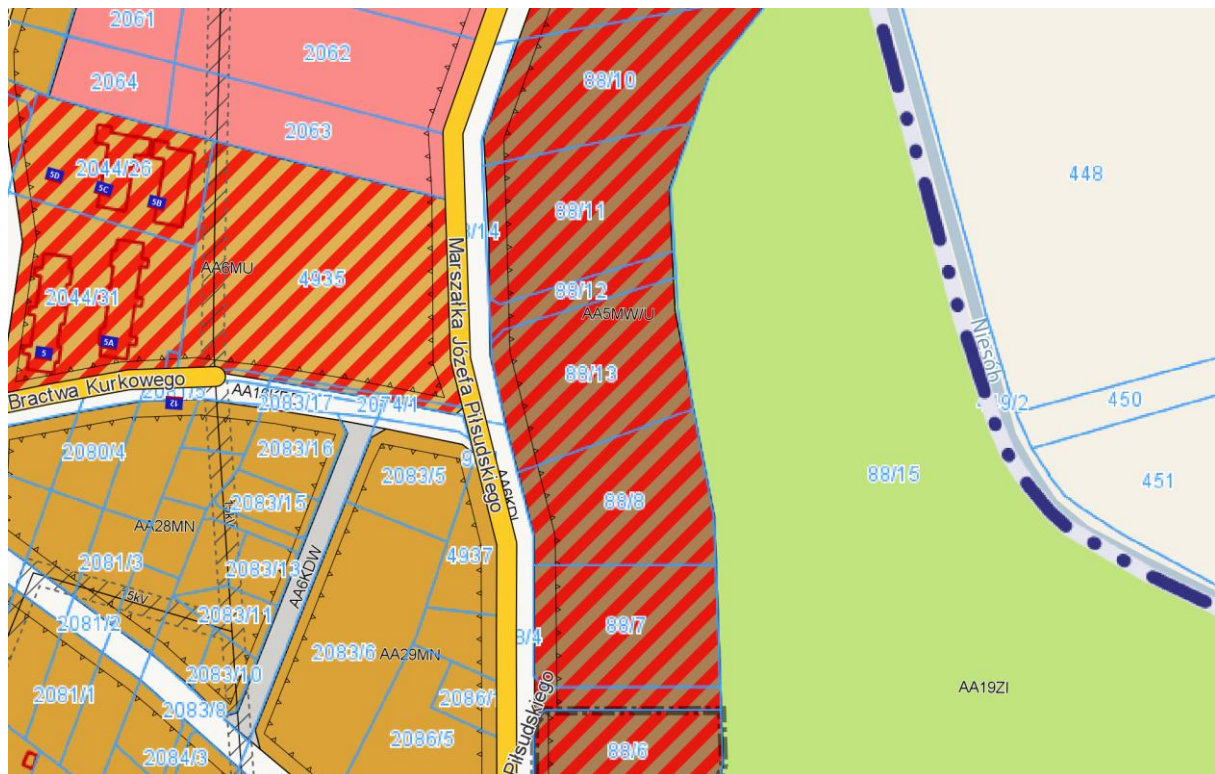
Mapa nr 1: Położenie nieruchomości w Gminie Kępno – dz. 88/13



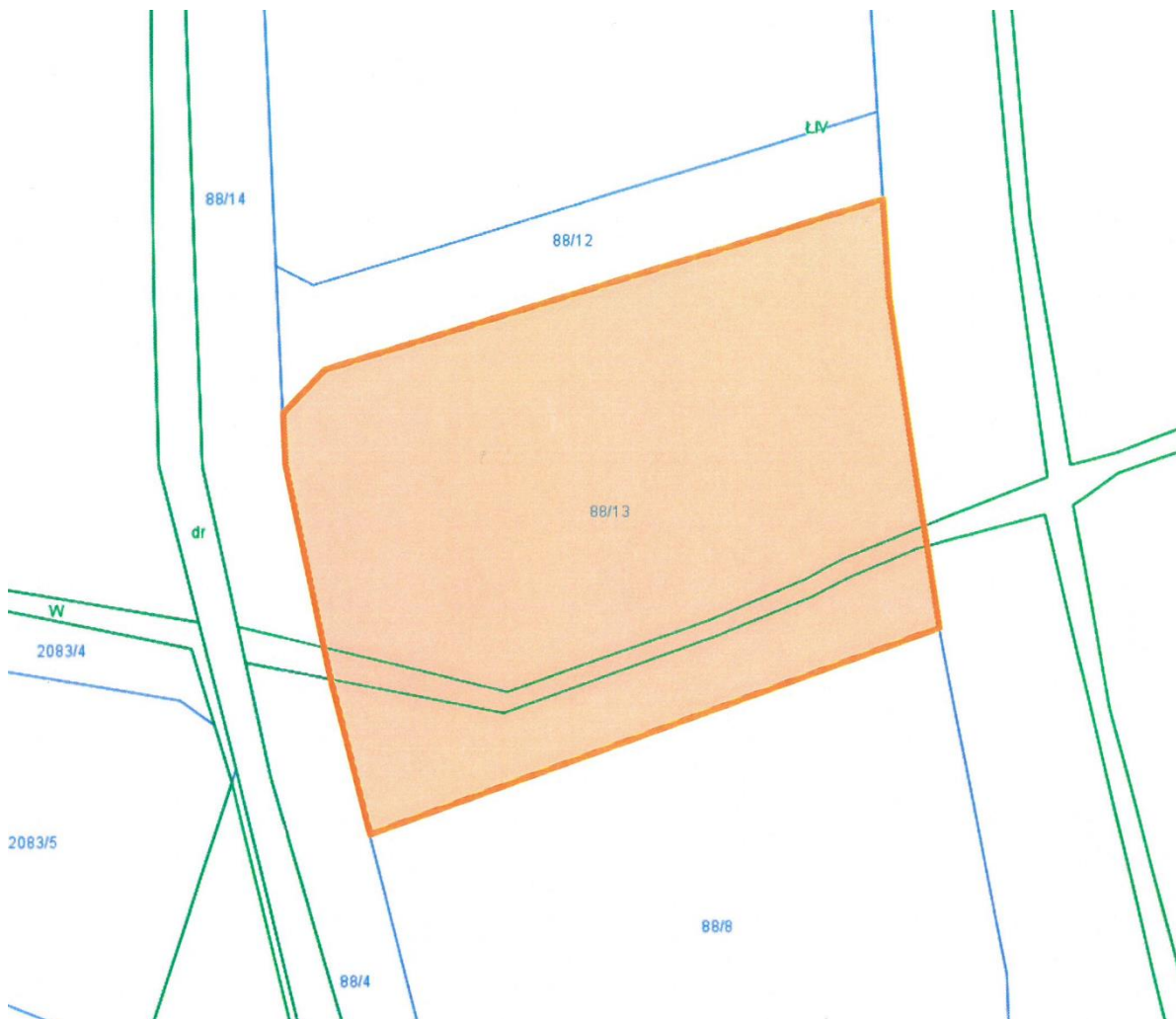
Mapa nr 2: Ortofotomapa przedmiotowej nieruchomości – dz. 88/13.



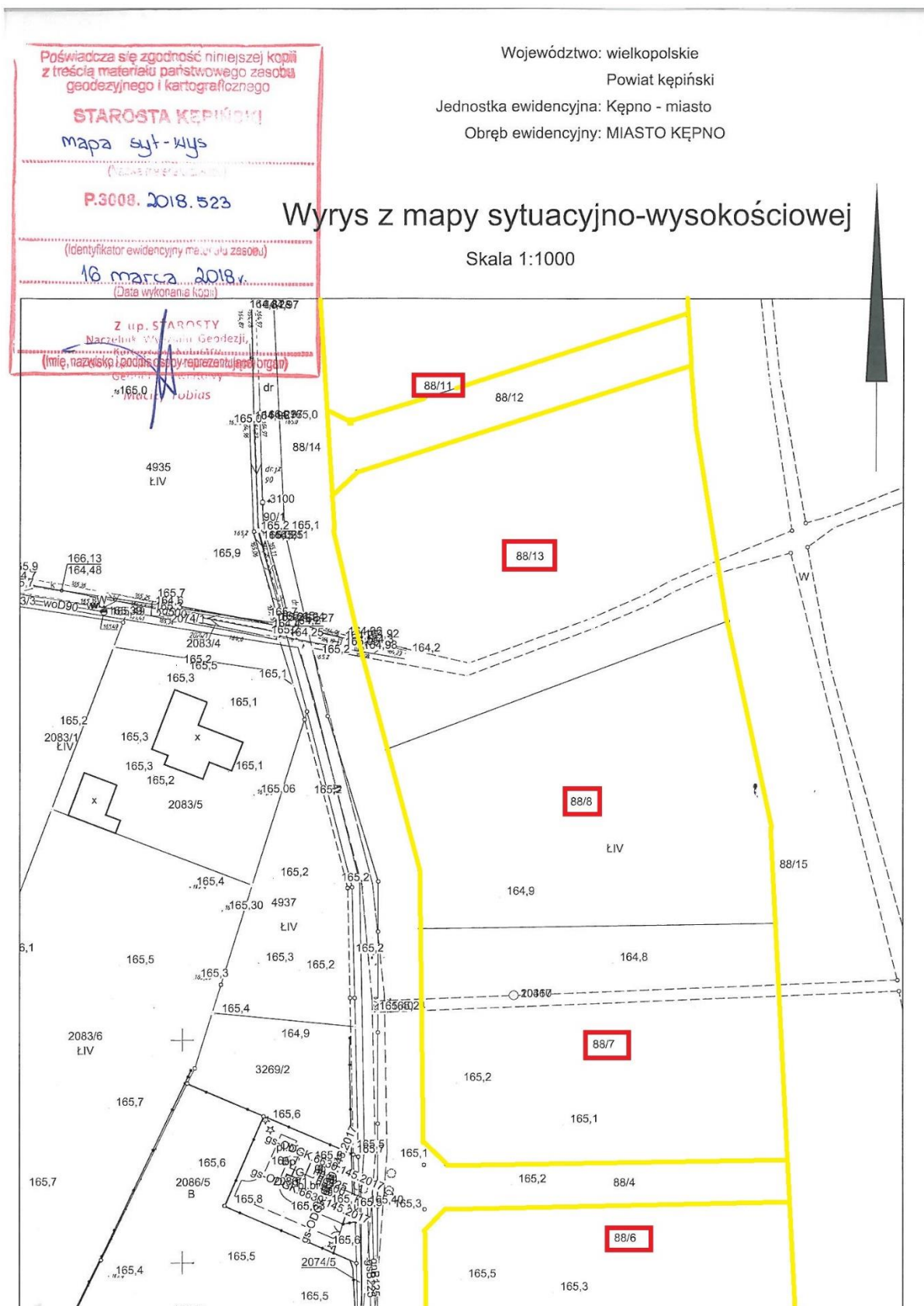
Mapa nr 3: Wyrys nieruchomości z miejscowego planu zagospodarowania przestrzennego.



Mapa nr 4: Przebieg rowu melioracyjnego przez nieruchomość.



Mapa nr 4: Mapa sytuacyjno-wysokościowa terenu.



Dokumentacja fotograficzna: Zdjęcie 1 i 2 Kępno, dz. 88/13 AM-1 - widok ogólny nieruchomości



Zdj. 3, 4 i 5: Kępno, dz. 88/13 -widok sąsiedztwa nieruchomości









