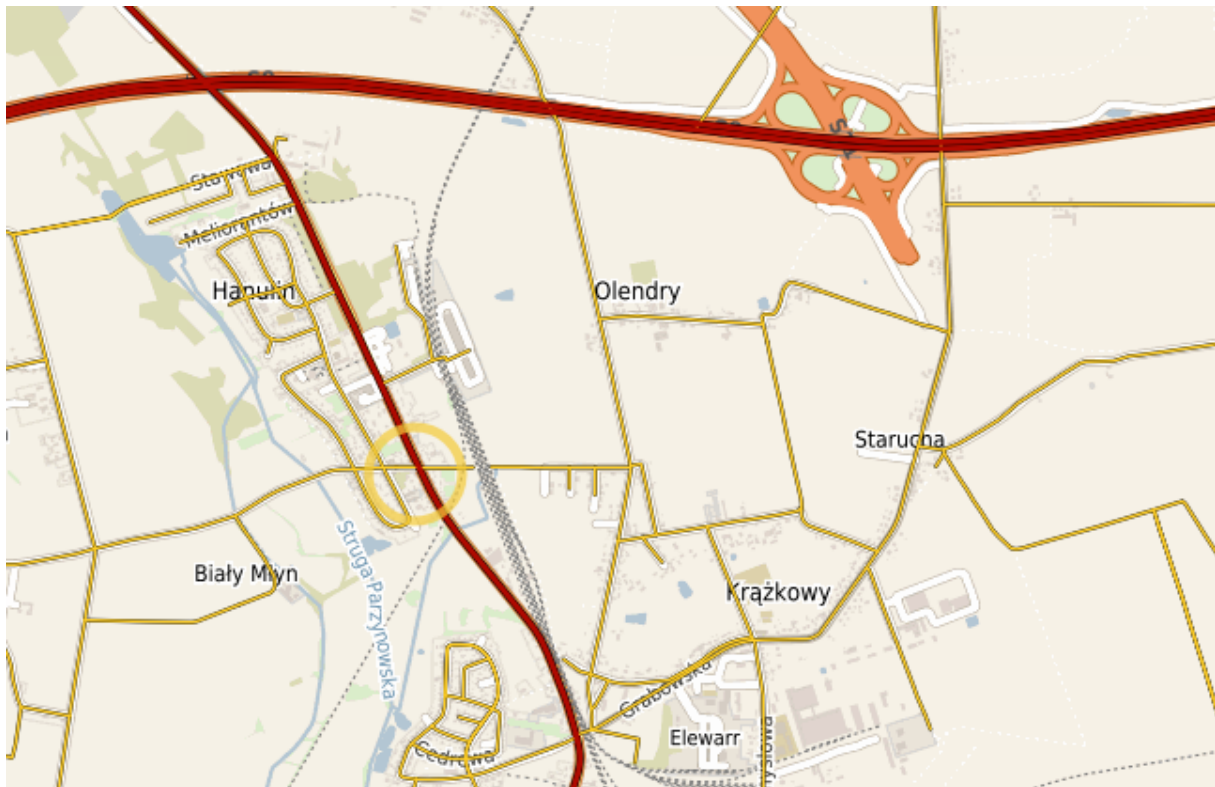


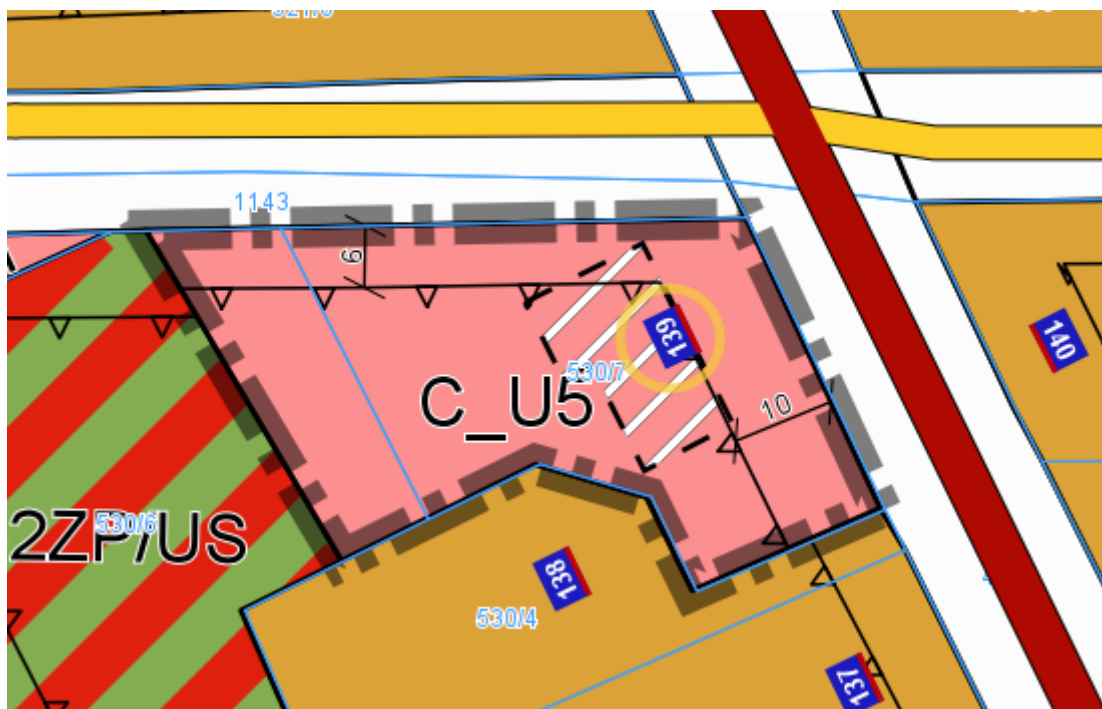
**Mapa nr 1: Położenie nieruchomości w Gminie Kępno**




**Mapa nr 2: Ortofotomapa przedmiotowej nieruchomości – dz. 530/7**



**Mapa nr 3: Wyrys przedmiotowej nieruchomości z miejscowego planu zagospodarowania przestrzennego.**



**Zdj. 1: Krążkowy, dz. 530/7 -widok ogólny nieruchomości**



Mapa nr 4: okazanie granic nieruchomości

