







P-17
prj

Legenda:

-  - znaki projektowane
-  - znaki istniejące
-  - znaki do likwidacji
-  - oznakowanie projektowane
-  - oznakowanie istniejące
-  - oznakowanie do likwidacji

ZATWIERDZAM
bez uwag / z uwagami

projekt stałej / czasowej zmiany organizacji ruchu
zgodnie z pismem: KT.7121. 99.2022
z dnia 14.01.2022 nr ewidencji projektów 10012022
Data 14.01.2022 Podpis

STAROSTA
Robert Kozłowski

Tytuł:	Projekt docelowej organizacji ruchu
Lokalizacja:	ul. Zachodnia, 63-600 Kępno
Opis rysunku:	Mapa sytuacyjna
Inwestor:	Gmina Kępno ul. Ratuszowa 1 63-600 Kępno
Projektant:	Jacek Nowakowski Ul. Tęczowa 63-600 Kępno
Czerwiec 2022 r.	Skala 1:250 Rys. nr 2

Alvaro - Jacek Nowakowski - usługi drogowe
Projektowanie: Nadsz. Inżynieria Ruchu Drogowego
ul. Tęczowa 7, 63-600 Kępno
tel. 604-967-509, 693-149-806
jacek.nowakowski@strona.pl