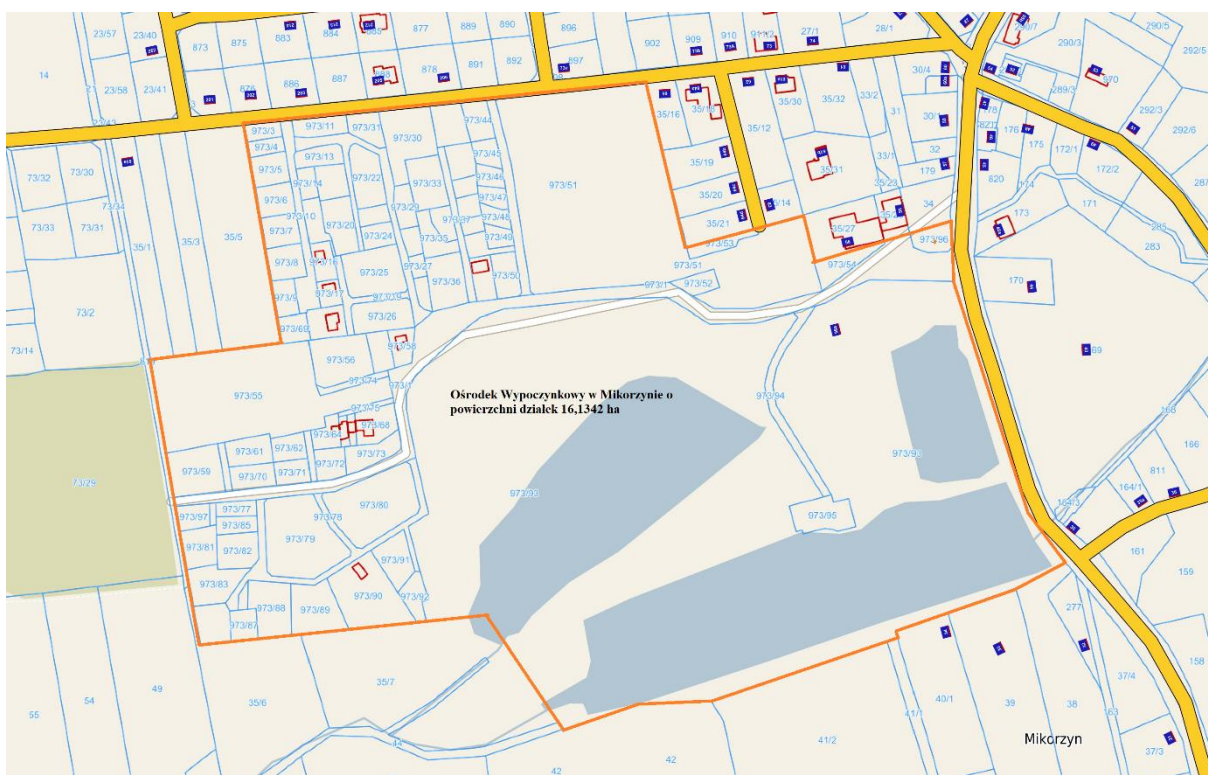


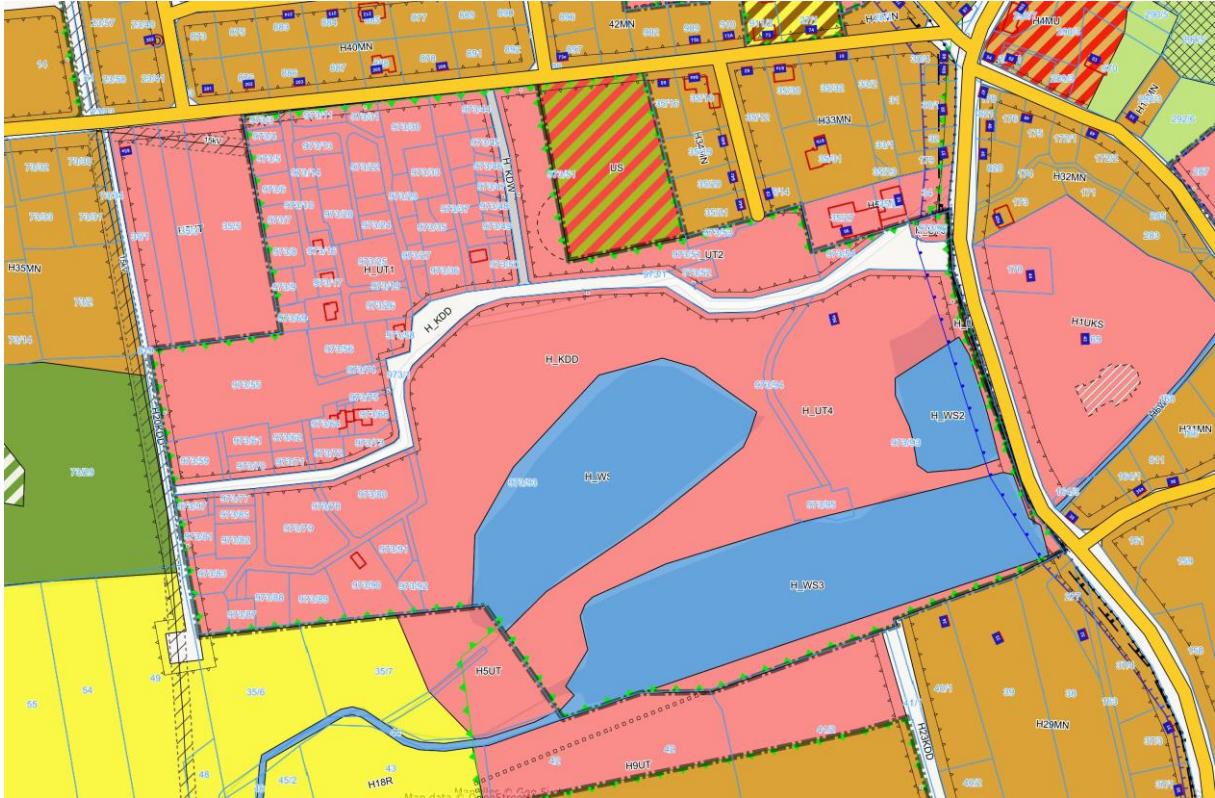
Mapa nr 1: Położenie nieruchomości w Gminie Kępno (obręb: Mikorzyn)



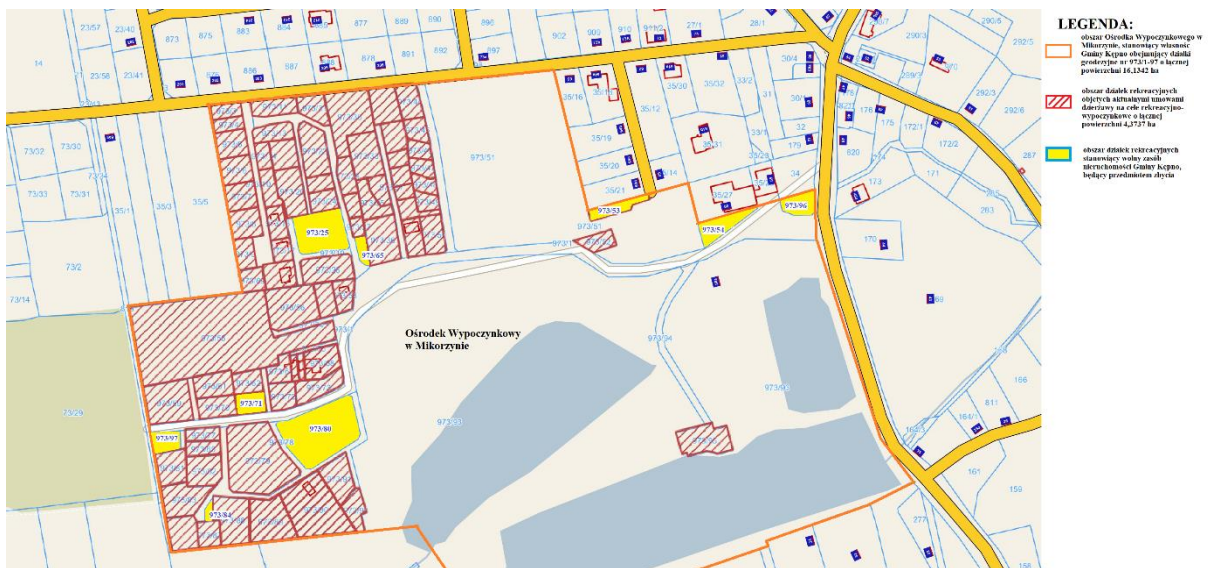
Mapa nr 2: Położenie Ośrodka Wypoczynkowego w Mikorzynie.



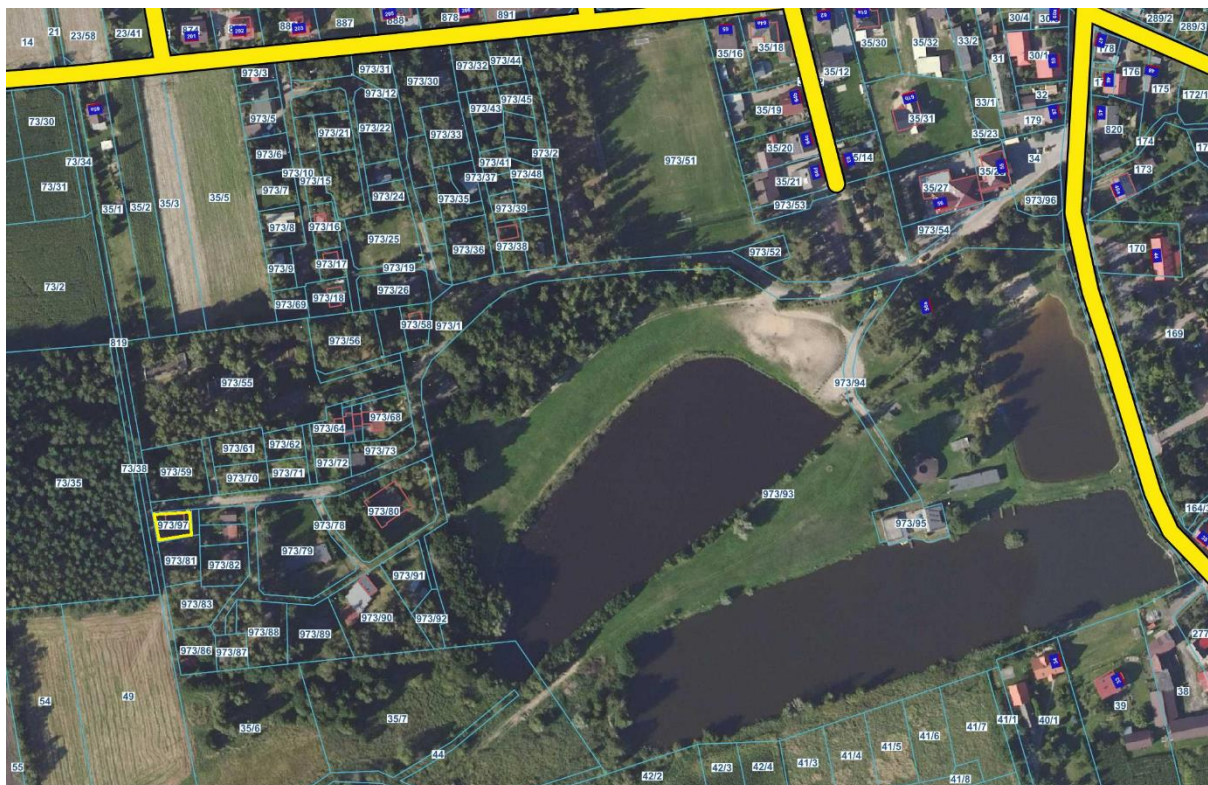
Mapa nr 3: Przeznaczenie w Miejscowym Planie Zagospodarowania Przestrzennego Ośrodka Wypoczynkowego w Mikorzynie.



Mapa nr 4: Położenie działek rekreacyjnych stanowiących wolny zasób nieruchomości Gminy Kępno, będący przedmiotem zbycia.



Mapa nr 5: Położenie działki rekreacyjnej nr 973/97 będącej przedmiotem zbycia.



Mapa nr 6: Położenie działki rekreacyjnej nr 973/97 względem dróg wewnętrznych i publicznych.



Mapa nr 7: Położenie działki rekreacyjnej nr 973/97 – ortofotomapa, mapa sytuacyjno-wysokościowa wraz z uzbrojeniem.



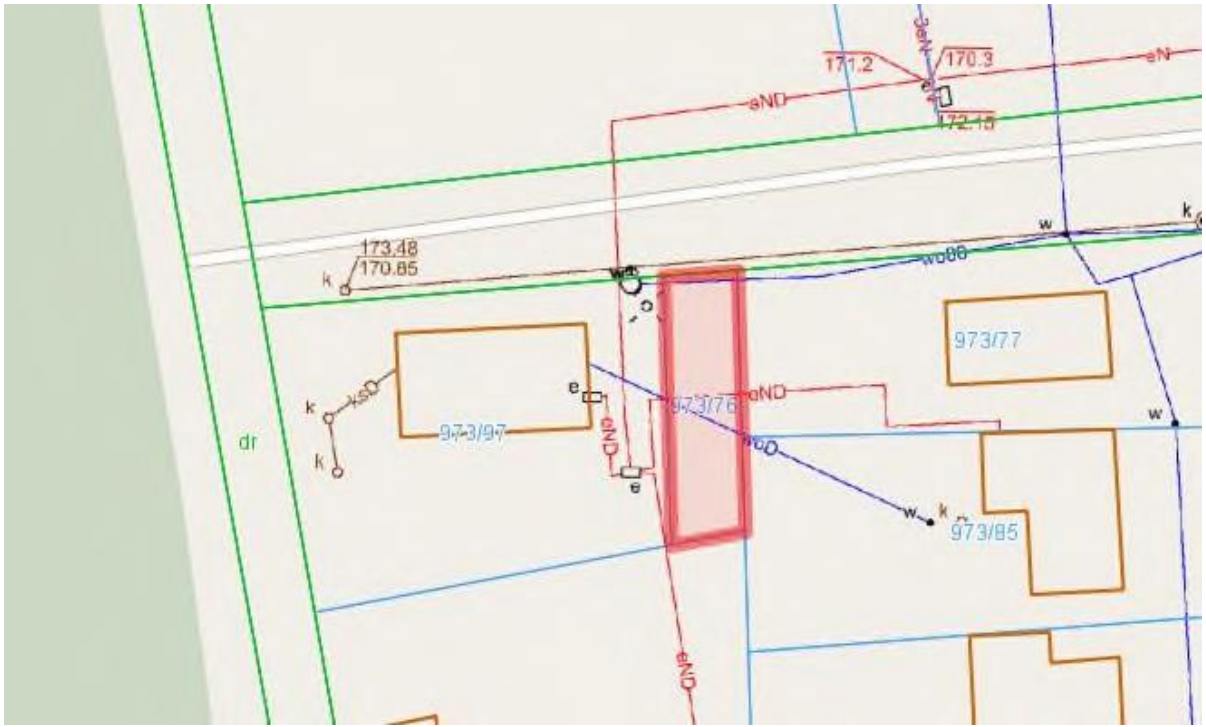
Zdjęcia nr 1,2,3,4,5,6,7: Widok działki rekreacyjnej nr 973/97 oraz domku letniskowego.





Mapa nr 8: Położenie działki drogowej nr 973/76 –mapa sytuacyjno-wysokościowa wraz z uzbrojeniem.





Zdjęcie nr 8: Widok działki drogowej nr 973/76.

