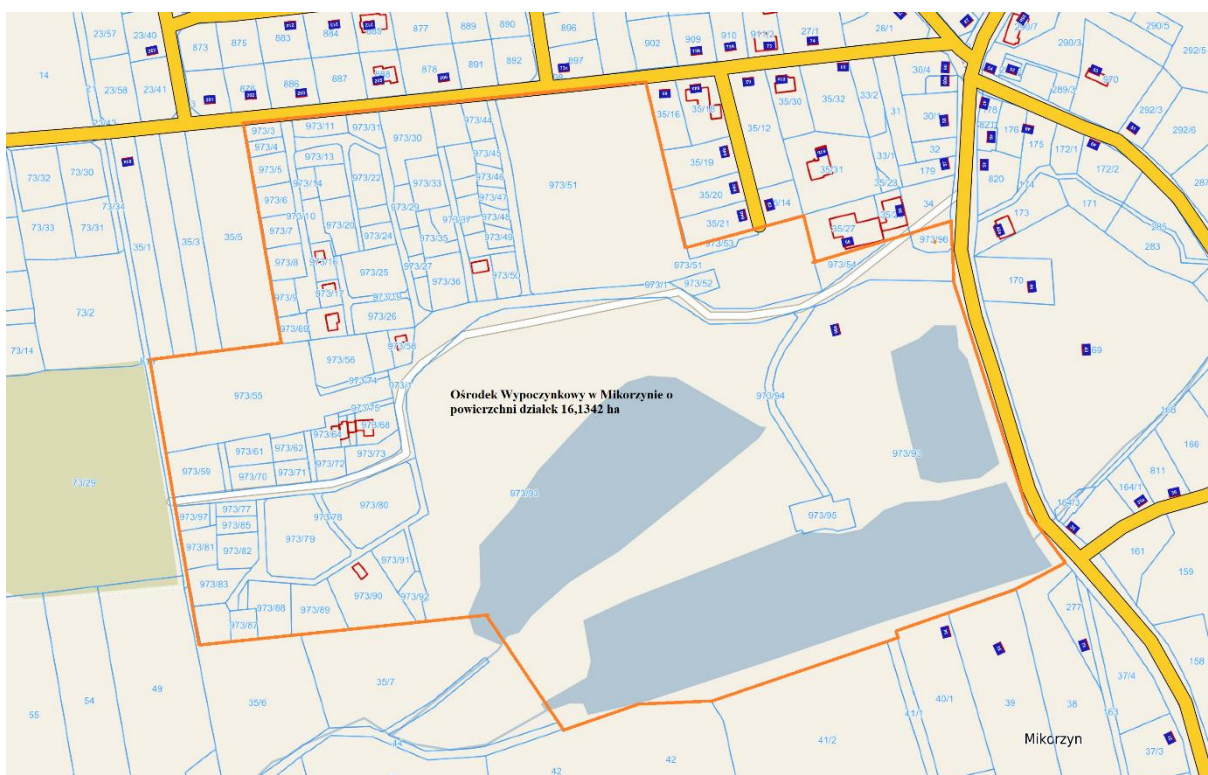


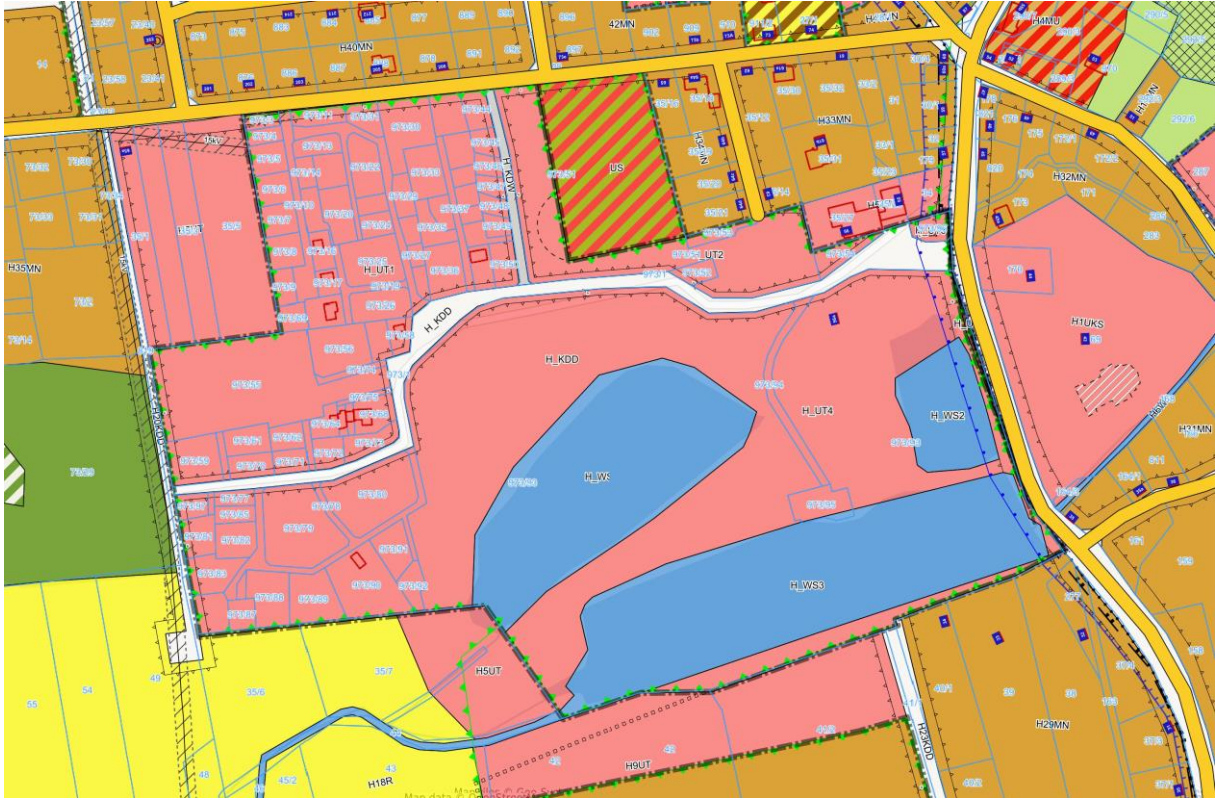
Mapa nr 1: Położenie nieruchomości w Gminie Kępno (obręb: Mikorzyn)



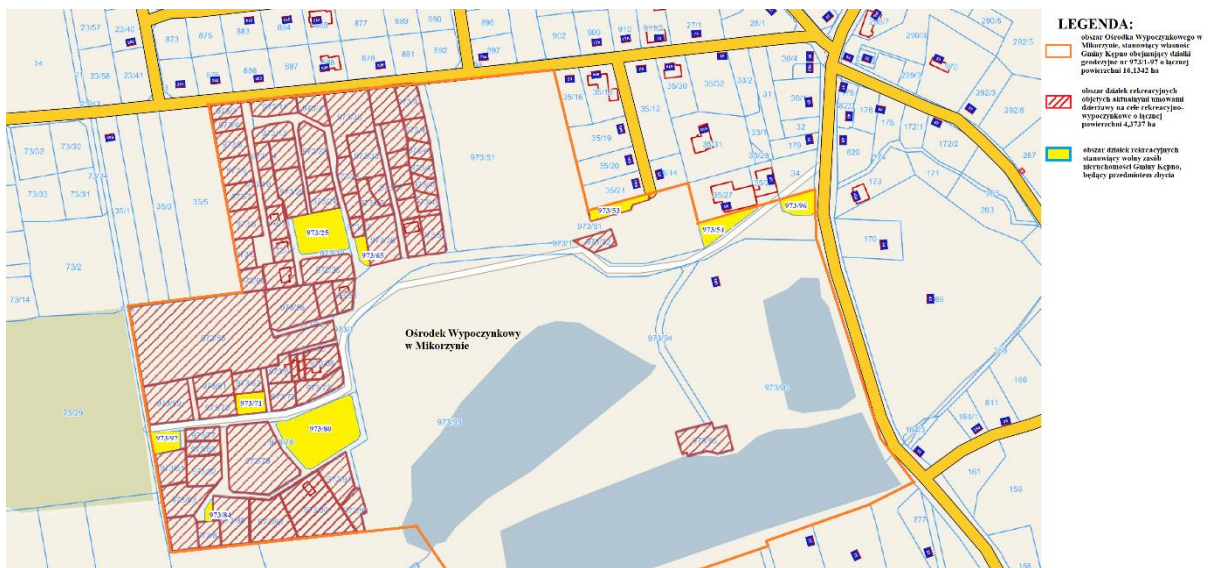
Mapa nr 2: Położenie Ośrodka Wypoczynkowego w Mikorzynie.



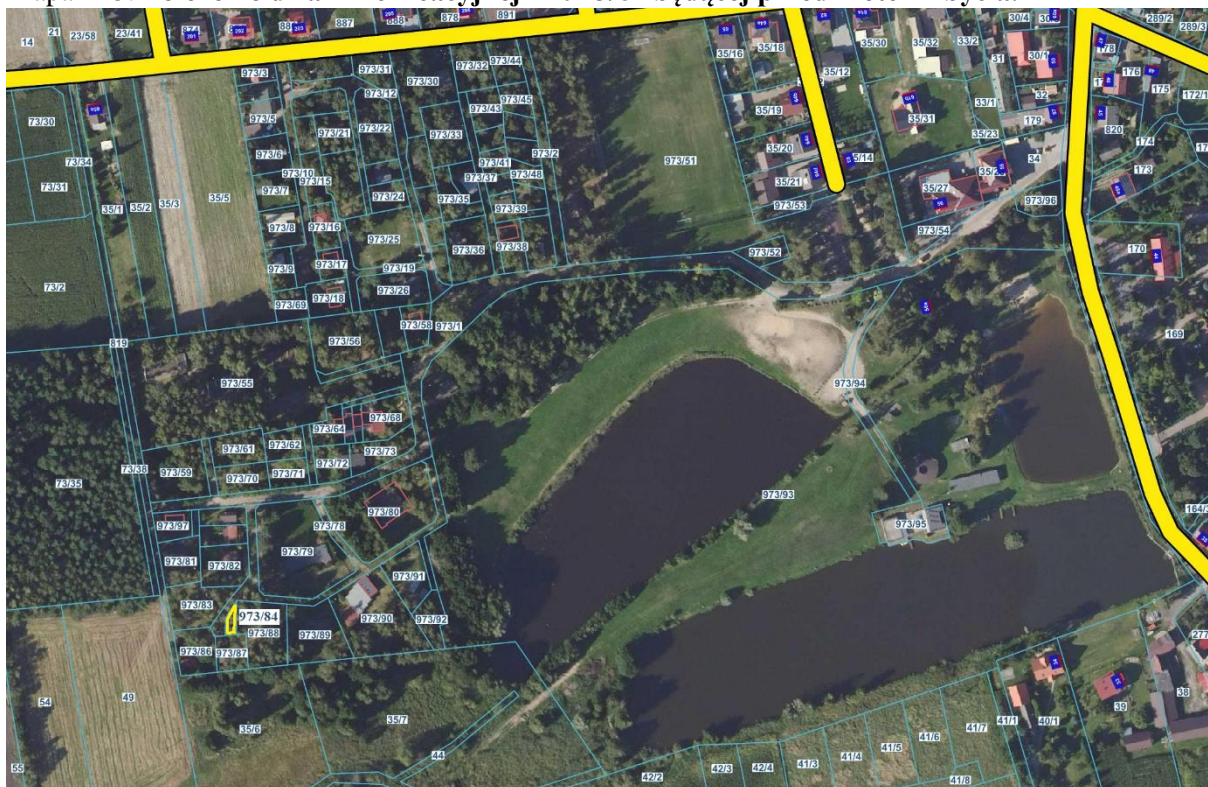
Mapa nr 3: Przeznaczenie w Miejscowym Planie Zagospodarowania Przestrzennego Ośrodka Wypoczynkowego w Mikorzynie.



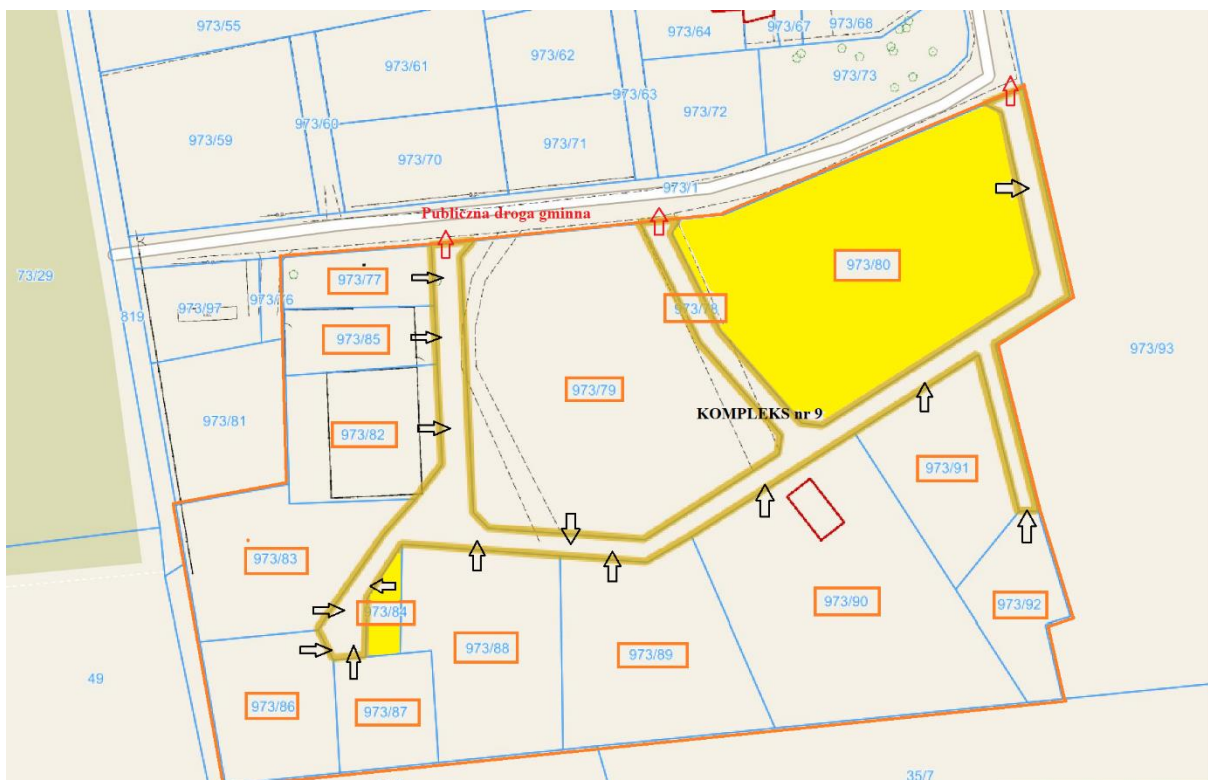
Mapa nr 4: Położenie działek rekreacyjnych stanowiących wolny zasób nieruchomości Gminy Kępno, będący przedmiotem zbycia.



Mapa nr 5: Położenie działki rekreacyjnej nr 973/84 będącej przedmiotem zbycia.



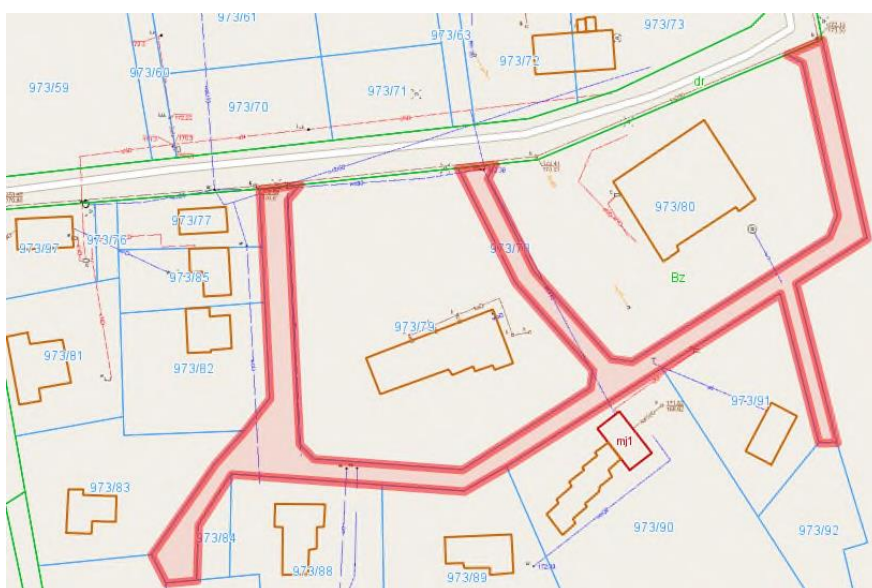
Mapa nr 6: Położenie działki rekreacyjnej nr 973/84 względem dróg wewnętrznych i publicznych.



Zdjęcie nr 1: Widok działki rekreacyjnej nr 973/84 wraz z jej otoczeniem.



Mapa nr 8: Położenie działki drogowej nr 973/78 –mapa sytuacyjno-wysokościowa wraz z uzbrojeniem.



Zdjęcie nr 2: **Widok działki drogowej nr 973/78.**

