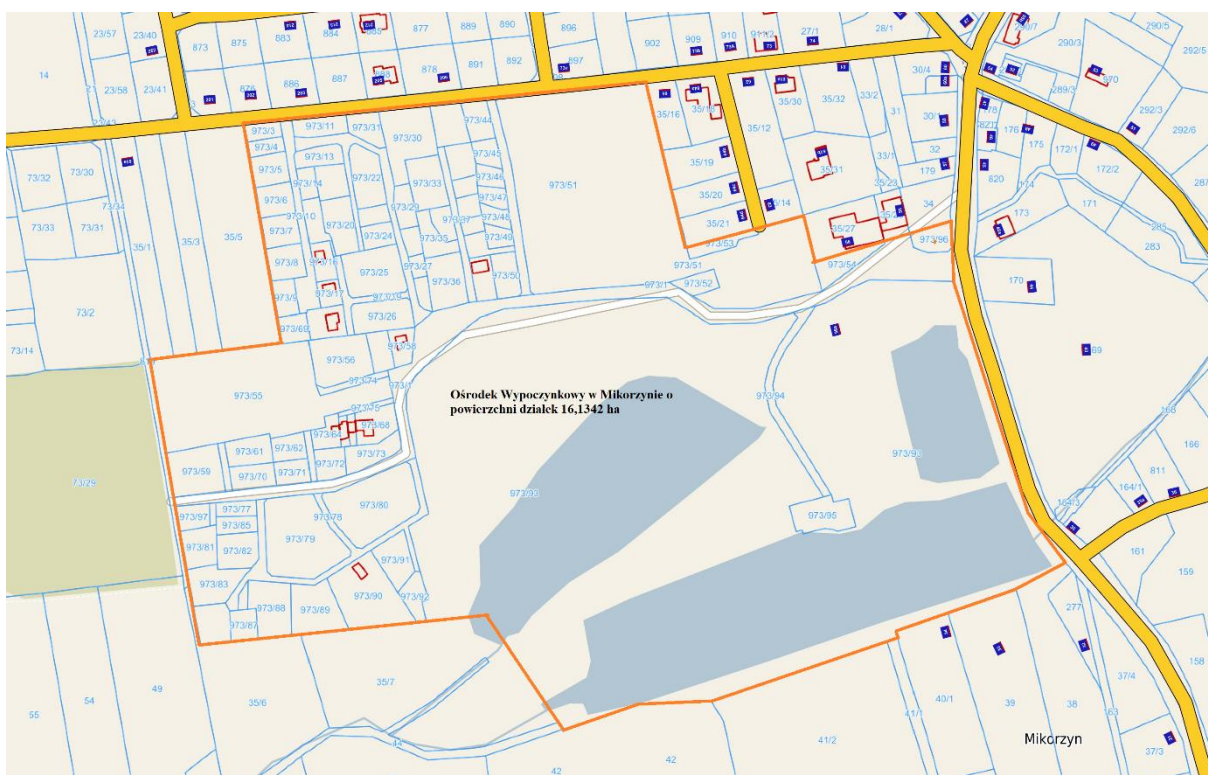


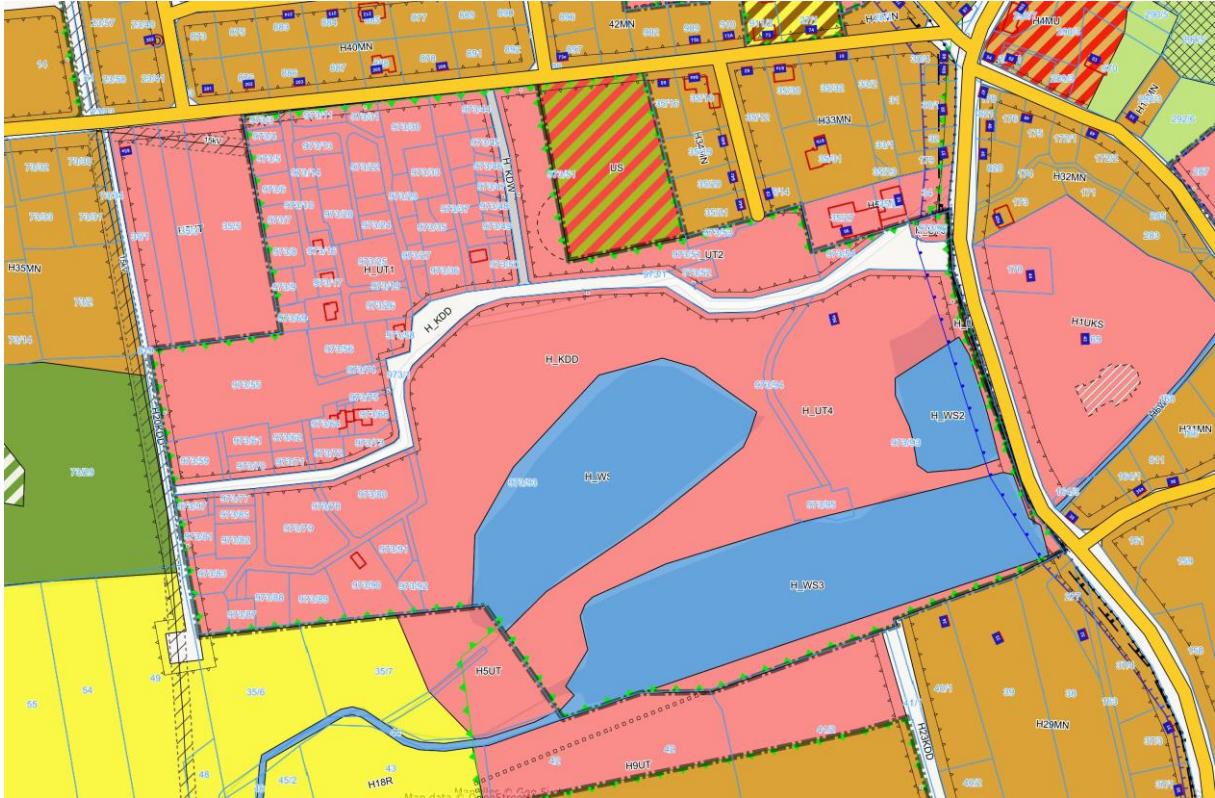
Mapa nr 1: Położenie nieruchomości w Gminie Kępno (obwód: Mikorzyn)



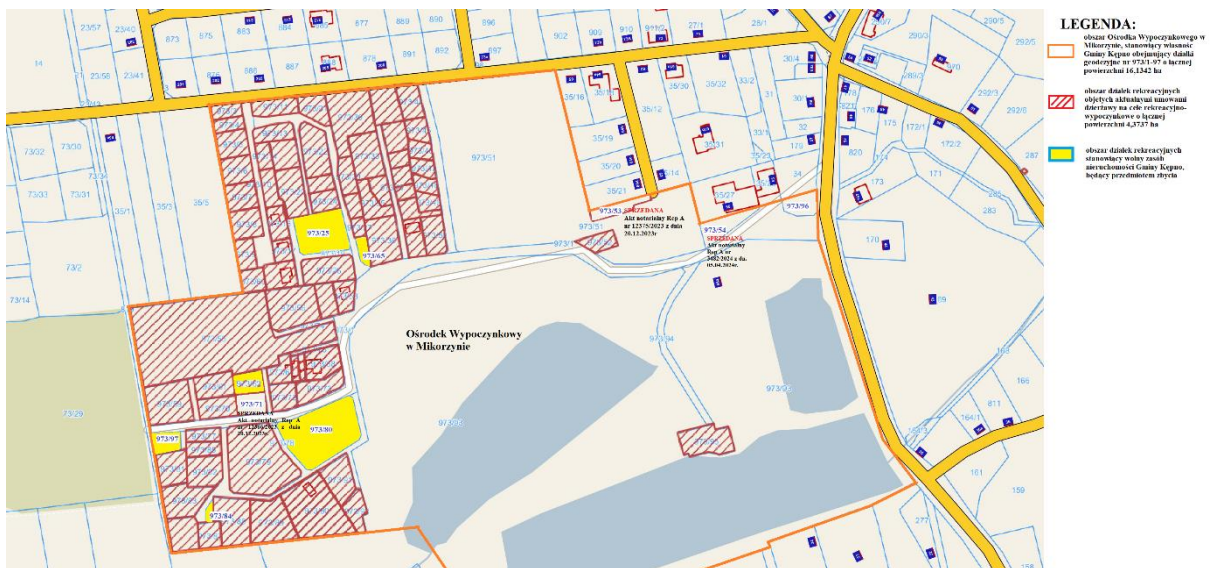
Mapa nr 2: Położenie Ośrodka Wypoczynkowego w Mikożynie.



**Mapa nr 3: Przeznaczenie w Miejscowym Planie Zagospodarowania Przestrzennego Ośrodka Wypoczynkowego w Mikorzynie.**



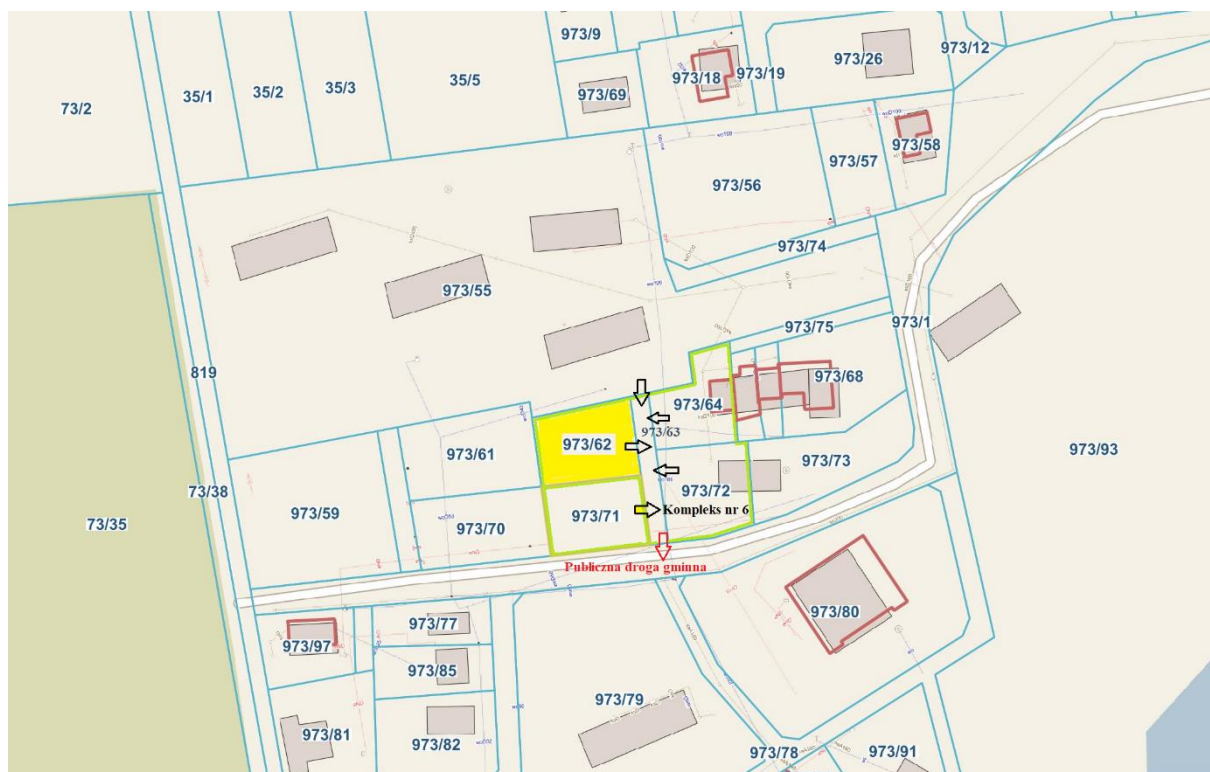
**Mapa nr 4: Położenie działek rekreacyjnych stanowiących wolny zasób nieruchomości Gminy Kępno, będący przedmiotem zbycia.**



Mapa nr 5: Położenie działki rekreacyjnej nr 973/62 będącej przedmiotem zbycia.



Mapa nr 6: Położenie działki rekreacyjnej nr 973/62 względem dróg wewnętrznych i publicznych.





Zdjęcie nr 1: Widok działki rekreacyjnej nr 973/62 wraz z jej otoczeniem.



Mapa nr 8: Położenie działki drogowej nr 973/63 –mapa sytuacyjno-wysokościowa wraz z uzbrojeniem.





Zdjęcie nr 2: Widok działki drogowej nr 973/63.

