

**UCHWAŁA NR XL / 241 / 2013**

**RADY MIEJSKIEJ W KĘPNIE**

**Z DNIA 31 lipca 2013 roku**

**w sprawie zatwierdzenia Planu Odnowy Miejscowości Przybyszów na lata 2013-2020**

Na podstawie art. 18 ust. 2 pkt 6 ustawy z dnia 8 marca 1990 r. o samorządzie gminnym (Dz. U. z 2013 r. poz. 594) oraz § 10 ust. 2 pkt 2 lit. „b” rozporządzenia Ministra Rolnictwa i Rozwoju Wsi z dnia 14 lutego 2008 r. w sprawie szczegółowych warunków i trybu przyznawania pomocy finansowej w ramach działania „Odnowa i rozwój wsi” objętego Programem Rozwoju Obszarów Wiejskich na lata 2007-2013 (Dz.U. z 2013 r. poz. 501) **uchwała się, co następuje :**

§ 1

1. Zatwierdza się Plan Odnowy Miejscowości Przybyszów na lata 2013-2020, przyjęty uchwałą Zebrania Wiejskiego Wsi Przybyszów z dnia 13 lipca 2013 r.
2. Plan Odnowy Miejscowości Przybyszów stanowi załącznik do niniejszej uchwały.

§ 2

1. Uchwała wchodzi w życie z dniem podjęcia.
2. Uchwała podlega ogłoszeniu na tablicach ogłoszeń w Urzędzie Miasta i Gminy w Kępnie oraz we wsi Przybyszów

**PRZEWODNICZĄCY  
RADY MIEJSKIEJ**  
*Krzysztof Dąbrowski*  
**mgr Krzysztof Dąbrowski**

Uzasadnienie do  
UCHWAŁY NR XL / 241 / 2013

Rady Miejskiej w Kępnie


z dnia 31 lipca 2013 roku

w sprawie zatwierdzenia Planu Odnowy Miejscowości Przybyszów na lata 2013-2020

Plan Odnowy Miejscowości Przybyszów na lata 2013-2020 ma na celu możliwość skorzystania ze środków pochodzących z Programów Rozwoju Obszarów Wiejskich na lata 2007-2013 oraz Programu „Wielkopolska Odnowa Wsi”. **Plan Odnowy Miejscowości** jest dokumentem strategicznym określającym rozwój wsi w sferze społeczno - gospodarczej na lata 2013 - 2020, poprzez realizację zadań inwestycyjnych i zadań aktywizujących społeczność lokalną.

W chwili obecnej do zadań, które można sfinansować z tego źródła należą zadania wynikające z przygotowań z inicjatywy mieszkańców wsi planów odnowy miejscowości, a w szczególności działania dotyczące tworzenia warunków dla rozwoju miejscowości i aktywizacji ludności wiejskiej, projekty związane z zagospodarowaniem przestrzeni publicznej, w tym utrzymaniem, odbudową i poprawą stanu dziedzictwa kulturowego i przyrodniczego wsi oraz podniesienia atrakcyjności turystycznej danej miejscowości.

Wobec powyższego uważam przyjęcie przedmiotowej uchwały za zasadne.

  
I ZASTĘPCA BURMISTRZA  
Miasta i Gminy Kępno  
Szymon Szczęsny

Załącznik do uchwały  
Nr XL/241/2013  
Rady Miejskiej w Kępnie  
z dnia 31 lipca 2013 r.

## PLAN ODNOWY MIEJSCOWOŚCI

### PRZYBYSZÓW

na lata 2013 - 2020

Przybyszów 2013



SPIS TREŚCI

WSTĘP .....	3
<b>1. CHARAKTERYSTYKA MIEJSCOWOŚCI.....</b>	<b>5</b>
1.1 Położenie i przynależność administracyjna.....	5
1.2 Powierzchnia, ludność, struktura przestrzenna miejscowości.....	6
1.3 Historia miejscowości.....	6
<b>2. INWENTARYZACJA ZASOBÓW SŁUŻĄCYCH ODNOWIE MIEJSCOWOŚCI..7</b>	<b>7</b>
2.1 Ludność .....	7
2.2 Środowisko przyrodnicze .....	7
2.3. Dziedzictwo kulturowe .....	8
2.4 Gospodarka .....	10
2.5 Infrastruktura techniczna .....	10
2.6 Infrastruktura społeczna .....	11
2.7 Kapitał społeczny .....	11
<b>3. OCENA MOCNYCH I SŁABYCH STRON MIEJSCOWOŚCI.....</b>	<b>12</b>
3.1. Analiza SWOT.....	12
3.2 Nasza wizja .....	13
<b>4. OPIS PRZEDSIĘWZIĘĆ PLANOWANYCH DO REALIZACJI.....</b>	<b>15</b>
4.1 Przedsięwzięcia planowane do realizacji w latach 2013 – 2020.....	15
4.2 Harmonogram realizacji zadań.....	16
4.3 Opis planowanych działań i przedsięwzięć aktywizujących społeczność z uwzględnieniem źródeł finansowania.....	17
4.4 Opis przedsięwzięcia priorytetowego-Przebudowa budynku wraz z adaptacją na świetlicę wiejską.....	22
<b>5. OPIS I CHARAKTERYSTYKA OBSZARÓW O SZCZEGÓLNYM ZNACZENIU DLA ZASPOKAJANIA POTRZEB MIESZKAŃCÓW, SPRZYJAJĄCYCH NAWIĄZYWANIU KONTAKTÓW SPOŁECZNYCH, ZE WZGLĘDU NA ICH POŁOŻENIE ORAZ CECHY FUNKCJONALNO-PRZESTRZENNE, W SZCZEGÓLNOŚCI POPRZECZ ODNAWIANIE LUB BUDOWĘ PLACÓW PARKINGOWYCH, CHODNIKÓW LUB OŚWIETLENIA ULICZNEGO .....</b>	<b>23</b>
<b>6. ZGODNOŚĆ PLANU Z CELAMI I ZAKRESEM DOKUMENTÓW NA POZIOMIE KRAJOWYM, REGIONALNYM I LOKALNYM .....</b>	<b>24</b>
6.1. Strategia Rozwoju Kraju 2020, przyjęta przez Radę Ministrów 25 września 2012 r.....	24
6.2. Narodowa Strategia Spójności (Narodowe Strategiczne Ramy Odniesienia 2007-2013 wspierające wzrost gospodarczy i zatrudnienie) przyjęta przez Radę Ministrów dnia 1 sierpnia 2006 r.....	25
6.3. Krajowy Plan Strategiczny Rozwoju Obszarów Wiejskich na lata 2007-2013 (Ministerstwo Rolnictwa i Rozwoju Wsi).....	26
6.4. Program Rozwoju Obszarów Wiejskich na lata 2007-2013 .....	27
6.5.Strategia Rozwoju Województwa Wielkopolskiego do 2020 roku Wielkopolska 2020. przyjęta przez Sejmik Województwa Wielkopolskiego z dnia 17 grudnia 2012 r.....	28
<b>7. WDRAŻANIE, MONITORING I OCENA.....</b>	<b>29</b>

**- WSTĘP -**

Plan Odnowy Miejscowości Przybyszów na lata 2013 - 2020, jako opracowanie planistyczne, wskazuje priorytetowe kierunki działania, których celem jest zapewnienie zrównoważonego i cyklicznego rozwoju całej miejscowości, a także stworzenia dogodnych warunków poprawiających sytuację mieszkańców wsi Przybyszów. Opracowanie Planu nastąpiło przy współudziale mieszkańców miejscowości, poprzez: analizę zasobów wsi, rozpoznanie mocnych i słabych stron oraz opracowanie działań priorytetowych.

W przyjętych założeniach wdrożenie przygotowanego Planu Odnowy Miejscowości ma przyczynić się do pobudzenia lokalnej sfery społeczno-gospodarczej i w znaczący sposób zaktywizować mieszkańców Przybyszowa do podejmowania inicjatyw ukierunkowanych na różne dziedziny życia społecznego. Dzięki temu możliwe będzie:

- aktywizowanie lokalnej społeczności do wspólnego działania i podejmowania szeregu inicjatyw podwyższających atrakcyjność życia na terenach wiejskich,
- uatrakcyjnienie życia społeczno- kulturalnego na terenie wsi,
- wzmocnienie więzi pomiędzy mieszkańcami miejscowości,
- wykorzystanie szansy na rozwój miejscowości przy wykorzystaniu funduszy strukturalnych Unii Europejskiej, środki krajowe
- poprawienie estetyki miejscowości.

Opisując podstawowe przedsięwzięcia do zrealizowania, plan ma charakter dokumentu otwartego, co umożliwi jego okresową aktualizację z wykorzystaniem konsultacji społecznych i stwarza podstawy do wprowadzania kolejnych działań mogących w znaczący sposób przyczynić się do osiągnięcia założonych celów.

Ze względu na skalę potrzeb i ograniczone możliwości finansowe sołectwa, nie wszystkie problemy można pokonać przez działalność samych mieszkańców. Dokument stanowi też ważny element procesu starania się o środki pomocowe w ramach Programu Rozwoju Obszarów Wiejskich 2007 - 2013, który to program umożliwia pozyskiwanie funduszy na rozwój obszarów wiejskich i wyrównywanie dysproporcji pomiędzy poszczególnymi obszarami. Pozyskiwanie funduszy zewnętrznych, w tym z Unii Europejskiej może być jedną z dróg do poprawy jakości życia mieszkańców Przybyszowa oraz tworzenia nowych źródeł rozwoju. Plan Odnowy Miejscowości Przybyszów został przewidziany na najbliższe lata 2013 - 2020 i został wpisany w ramy czasowe PROW. W tym okresie, w związku z zaplanowanymi celami i priorytetami rozwojowymi, zaplanowano podjęcie konkretnych działań, dla których określono harmonogram oraz koszty realizacji.

Mimo, iż mieszkańcy naszej miejscowości tworzą różnorodną społeczność, potrafią



ze sobą współpracować i jednoczyć siły przy organizacji wspólnych przedsięwzięć, co przesądza o rzetelnej realizacji Planu Odnowy Miejscowości Przybyszów.

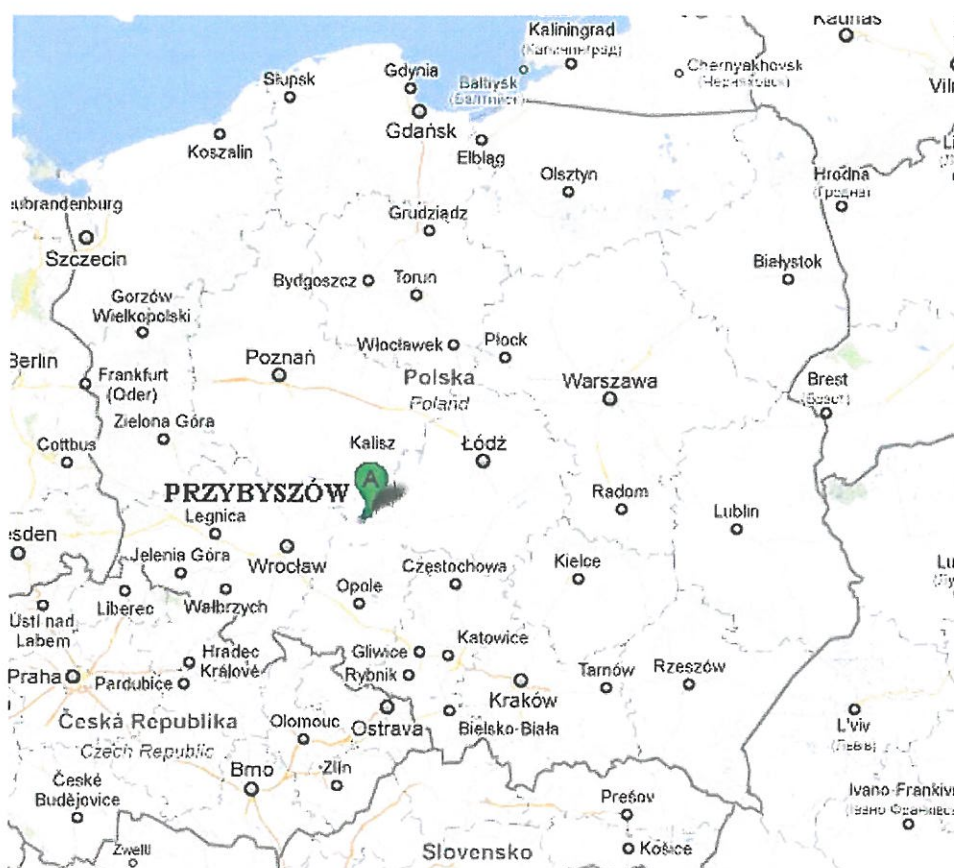
## 1. CHARAKTERYSTYKA MIEJSCOWOŚCI

### 1.1 Położenie i przynależność administracyjna

Plan Odnowy Miejscowości obejmuje terytorialnie i administracyjnie całą miejscowość Przybyszów. Jest to teren położony na południe od Wzgórz Ostrzeszowskich, na północy-wschód od Kotliny Domasłowskiej, na północ od Wzgórz Mnichowicko - Trzcinińskich, na zachód od Równiny Mikorzyńskiej i na północny-zachód od Przełomu Wieruszowskiego. Część miejscowości Przybyszów leży na Obszarze Chronionego Krajobrazu „Wzgórz Ostrzeszowskich i Kotliny Odolanowskiej”. Charakterystyczne dla miejscowości jest występowanie tzw. przysiółków o nazwie: Faustianka i Korzeń.

Miejscowość Przybyszów położona jest w południowej części województwa wielkopolskiego, w powiecie kępińskim, w odległości 5 km na zachód od Kępna, 50 km na południe od Ostrowa Wielkopolskiego i 75 km na północny-wschód od Wrocławia.

#### Mapa 1. Lokalizacja miejscowości Przybyszów na mapie Polski



**Mapa 2. Lokalizacja miejscowości Przybyszów według sieci drogowej**



Źródło: <http://mapy.google.pl/>

### 1.2. Powierzchnia, ludność, struktura przestrzenna miejscowości.

Wieś na stałe zamieszkuje 144 mieszkańców (stan na dzień 31.12.2012 r. źródło: Ewidencja ludności- Urząd Miasta i Gminy w Kępnie). Zabudowa wsi zwana jednoulicówką i składa się z 44 domostw po obu stronach drogi gminno-powiatowej.

### 1.3. Historia miejscowości

Wieś powstała w XVII wieku, kiedy to osadnicy niemieccy zwani również „przybyszami” założyli tutaj kilka gospodarstw. Stąd też pochodzi prawdopodobnie nazwa miejscowości **Przybyszów**. Zanim to jednak nastąpiło teren porastały lasy i knieje należące do majątku w Mielęcínie. Ziemia wraz z lasami po wykarczowaniu została sprzedana „przybyszom”. W bardzo krótkim czasie spolonizowali się, choć nadal pozostawali przy wyznaniu ewangelickim. Osadnicy trudnili się przede wszystkim pracami leśnymi oraz przewozili drzewo i deski do Wrocławia, uprawa roli mniej ich interesowała.

W XIX wieku mieszkańcy wsi poddawani byli silnemu procesowi germanizacji, ich dzieci były bardziej gnębione przez niemieckich nauczycieli za język i obyczaje polskie. W 1912 roku powstała szkoła, która jednak została doszczętnie zniszczona przez oddziały





grenzschutzu podczas Powstania Wielkopolskiego. W dniu 19 lutego 1919 roku doszło do walk na Korzeniu, podczas, których zginęło 9 powstańców, co upamiętnia obelisk znajdujący się przy wjeździe do Przybyszowa. W tym okresie istniało tu 47 gospodarstw małorolnych (1650 morg, w tym 40 morg lasu), działało Towarzystwo Gimnastyczne Piłki Nożnej „Olimpia”. Pozostałością po dawnych mieszkańcach Przybyszowa jest dawny cmentarz ewangelicki, który obecnie jest zaniedbany, porośnięty lasem. Każdego roku Stowarzyszenie „Socjum Kępno i okolice” wspólnie z mieszkańcami miejscowości prowadzi działania porządkowe na tymże cmentarzu ewangelickim.

## **2. INWENTARYZACJA ZASOBÓW SŁUŻĄCYCH ODNOWIE MIEJSCOWOŚCI**

Analiza zasobów zawiera zestawienie elementów materialnych oraz niematerialnych Przybyszowa, które mogą być wykorzystane dla rozwoju miejscowości, w działaniach na rzecz jego odnowy. Analizę zasobów przeprowadzono na podstawie danych zgromadzonych przez mieszkańców miejscowości oraz informacji z Urzędu Miasta i Gminy w Kępnie. Przy analizie zasobów wzięto pod uwagę kategorię: ludność, zasoby przyrodnicze, dziedzictwo kulturowe, obiekty i tereny, infrastrukturę społeczną, infrastrukturę techniczną.

### **2.1. Ludność**

Liczba mieszkańców miejscowości Przybyszów wynosi 144 mieszkańców (stan na dzień 31.12.2012 r. źródło :Ewidencja ludności- Urząd Miasta i Gminy w Kępnie).

### **2.2. Środowisko przyrodnicze**

**2.2.1 Rzeźba terenu-** Rzeźba terenu została ukształtowana pod wpływem zlodowaceń: środkowopolskiego i bałtyckiego. Ukształtowanie powierzchni jest jednostajne i równinne z lekkim wzniesieniem w kierunku zachodnim. Typową formą ukształtowania powierzchni jest morena denna, która stanowią utwory skalne, głównie zwarte warstwy glinu i płyty żwirowo-piaskowe.

**2.2.2 Klimat-** Położenie naszego regionu powoduje, że całokształt warunków pogodowych jest w około 60% pod wpływem mas powietrza polarnomorskiego, napływającego z nad Oceanu Atlantyckiego. Powoduje to: latem ochłodzenie, wzrost zachmurzenia i wilgotności powietrza, zima zaś odwilż i mgły. Cechą tego klimatu jest jego zmienność. Wiatry przeważnie zachodnie, południowo-zachodnie i południowe. Dla przeważającej części regionu suma rocznych opadów kształtuje się poniżej średniej krajowej. Klimat miejscowości,



jaki i całej Gminy charakteryzuje się dość wysoką temperaturą roczną powietrza, krótką zimą, wczesną i wilgotną wiosną oraz ciepłym latem.

**2.2.3 System hydrologiczny**-na terenie miejscowości występują ciekły wodne w postaci, czterech stawów rybnych.

**2.2.4 Gleby**- na terenie wsi występują gleby klasy V i VI

**2.2.5 Flora i fauna** – Teren wsi i obszarów przyległych charakteryzuje różnorodność fauny. Jest tu wiele gatunków ptaków, ssaków, płazów itp. Często natknąć można się na stada saren, dzików i bażantów, które żerują na okolicznych łąkach i polach. Elementy flory to przede wszystkim roślinność łąkowa. Innym siedliskiem roślinnym są lasy państwowe w których dominują drzewa iglaste. Spotkać tam można również: dąb, lipę i kasztanowiec.

### **2.3. Dziedzictwo kulturowe**

W wykazie zabytków nieruchomych znajdujących się na terenie miejscowości znajdują się następujące obiekty o cechach zabytkowych:

1. Szkoła, ob.dom nr 39 , mur. po 1879, dobudowa początek XX w
2. Dom nr 17, mur., ćw. XIX w.
3. Dom nr 18, drewniany. 3 ćw. XIX w- wyburzony
4. Dom nr 28, mur., 2 poł. XIX w. (strzecha) – wyburzony
5. Dom nr 29, drewniany, 4 ćw. XIX w.
6. Dom nr 31, drewniany, 4 ćw. XIX w.
7. Dom nr 5, murowany, 4 ćw. XIX w.
8. cmentarz ewangelicki zamknięty, zaniedbany, położony przy drodze polnej, sąsiaduje z lasem.
9. ZESPÓŁ FOLWARCZNY:
  - a. rządówka, mur., pocz. XX w.,
  - b. dwojak nr 45, mur., pocz. XX w.,
  - c. budynek inwentarsko-magazynowy, mur., pocz. XX w.



*Pomnik Powstańców Wielkopolskich na Korzeniu*



*Budynek byłej Szkoły Podstawowej w Przybyszowie*



*Pozostałości dawnej wspólnej szkoły dla Szklarki Mieleckiej i Przybyszowa z okresu przedwojennego.*

## **2.4. Gospodarka**

Jest to typowa wieś o charakterze rolniczym ( 20 gospodarstw rolnych), w związku z czym rolnictwo jest głównym źródłem utrzymania. Jednak ze względu na niewielkie areały gospodarstw rolnych, wielu młodych mieszkańców znajduje zatrudnienie na terenie całego powiatu kępińskiego. Wśród rolników na uwagę zasługują hodowcy bydła mlecznego i równocześnie producenci mleka (5), hodowcy trzody chlewnej i bydła opasowego. Mieszkańcy wsi oprócz działalności rolniczej prowadzą też inną działalność gospodarczą. Z podmiotów gospodarczych istnieją: 2 zakłady stolarskie, 1 zakład obróbki metalu i zakład budowy konstrukcji stalowych oraz 1 firma usług transportowych, Zakład Produkcji Cukierniczej Mikas, prowadzenie działalności agroturystycznej pn. „Agroturystyka Gajda Zbigniew”.

## **2.5. Infrastruktura techniczna**

**2.5.1. Sieć telekomunikacyjna**- cała wieś jest telefonizowana od 1998 roku.

**2.5.2 Sieć wodociągowa** – istnieje we wsi od 1998 roku (jedno gospodarstwo nie posiada sieci wodociągowej)

**2.5.3 Sieć kanalizacyjna**- nie istnieje we wsi Przybyszów. Ścieki odprowadzane są do reprezentujących różny stan techniczny zbiorników bezodpływowych, opróżnianych okresowo. Brak uregulowanej gospodarki ściekowej przekłada się na cały szereg negatywnych zjawisk środowisku: zanieczyszczenie cieków i zbiorników wodnych oraz gruntów. Wywóz nieczystości płynnych odbywa się na podstawie umów zawartych między mieszkańcami, a odpowiednimi firmami usługowymi. Na terenie miejscowości znajduje się 5 przydomowych oczyszczalni ścieków.

**2.5.4.Sieć gazowa i zaopatrzenie w ciepło**- nie istnieje sieć gazowa. W wyniku zapotrzebowania mieszkańców na gaz zapewnione są dostawy gazu propan-butan w butlach. We wsi są 2 punkty sprzedaży butli. Wieś nie posiada sieci ciepłowniczej.

**2.5.5. Gospodarka odpadami** – w Przybyszowie funkcjonuje zorganizowany system zbiórki i wywozów odpadów. Wywozem odpadów zajmuje się gmina za pośrednictwem firmy wyłonionej w ramach przetargu, która odbiera odpady od poszczególnych gospodarstw domowych.



**2.5.6. szlaki rowerowe** - Przez miejscowość przebiega szlak rowerowy Rowerowa Pętla Południowej Wielkopolski wytyczony w 2011 roku. Cały szlak ma długość 344,9 km i łączy ze sobą powiat kępiński z powiatem ostrzeszowskim, tworząc jedną pętlę.

## **2.6 Infrastruktura społeczna**

Infrastruktura społeczna na terenie wsi Przybyszów jest bardzo uboga. Brak tutaj jakichkolwiek placówek oświatowych, kulturalnych i sportowych. Edukacja szkolna wiąże się z dojazdami uczniów do szkół w miejscowościach Hanulin i Krążkowy, zarówno na poziomie podstawowym i gimnazjalnym oraz do szkół ponadgimnazjalnych w Kępnie. Wychowanie przedszkolne odbywa się w Przedszkolu Samorządowym w Hanulinie. Dzieci i młodzież zapewniony mają przez samorząd gminny bezpłatny transport do szkoły. W miejscowości nie ma również kościoła, biblioteki, obiektów sportowych. Na terenie miejscowości znajduje się natomiast kaplica, w której odbywają się msze św. nabożeństwa różańcowa, majowe. Budynek ten został wyremontowany przez mieszkańców.

W miejscowości nie ma świetlicy wiejskiej, w związku z tym mieszkańcy, nie mają miejsca do spotkań, działań kulturalnych i rekreacyjnych. Na terenie miejscowości znajduje się jednak budynek, który mógłby zostać zaadaptowany na świetlicę wiejską. Pozwoliło by to na większą aktywność mieszkańców, organizację działań kulturalnych i sportowych.

## **2.7 . Kapitał społeczny**

Życie kulturalne, społeczne we wsi Przybyszów koncentruje się w centrum wsi, w której znajduje się kaplica, plac zabaw oraz boisko do piłki siatkowej. Na terenie miejscowości działa Koło Gospodyń Wiejskich wspierane przez Radę Sołecką wsi Przybyszów oraz Grupa Odnowy Wsi. Rolnicy z miejscowości działają w Kółku Rolniczym w Osinach.

Na terenie miejscowości nie ma Ochotniczej Straży Pożarnej, w związku z tym, mieszkańcy, działają w Ochotniczej Straży Pożarnej w Parzynowie, a młodzież działa w Młodzieżowych Drużynach Pożarniczych.

Wieś Przybyszów posiada duży potencjał ludzki zainteresowany działalnością społeczną na rzecz wsi, lecz ograniczony w swych działaniach brakiem pomieszczeń do organizacji działań kulturalnych, integracyjnych, aktywizujących mieszkańców wsi. Modernizacja wraz adaptacją budynku na świetlicę wiejską pozwoli na planowane rozszerzenie działalności, uatrakcyjnienie życia wiejskiego i integrację środowiska.

### 3. OCENA MOCNYCH I SŁABYCH STRON MIEJSCOWOŚCI

#### 3.1 Analiza SWOT

Przeprowadzenie analizy SWOT było niezbędne do prawidłowej oceny obecnej sytuacji miejscowości. Przedstawiona poniżej analiza mocnych i słabych stron oraz szans i zagrożeń jest syntezą poszczególnych obszarów życia społeczno-gospodarczego miejscowości Przybyszów. Jest ona jednocześnie jednym z czynników pozwalających na podjęcie prawidłowej decyzji co do dalszych działań niezbędnych dla rozwoju miejscowości. Umożliwiła usystematyzowanie danych dotyczących miejscowości i podpowiada kierunki działań. Wyniki diagnozy społeczno-gospodarczej przeprowadzonej w wyniku dyskusji na spotkaniach z mieszkańcami wsi, w tym na zebraniach wiejskich, przedstawiają się następująco:

**Tabela 1. Analiza SWOT Przybyszowa**

Mocne strony	Słabe strony
<ul style="list-style-type: none"> <li>• Klimat sprzyjający rolnictwu.</li> <li>• Dogodne warunki do lokalizacji przemysłu przetwórstwa rolno-spożywczego.</li> <li>• Bogata historia miejscowości.</li> <li>• Rozwinięty ruch pielgrzymkowy i turystyczny związany min. z Górą Krzyża w Parzynie.</li> <li>• Silne poczucie identyfikacji mieszkańców ze swoim miejscem zamieszkania.</li> <li>• Walory sprzyjające uprawianiu turystyki i rekreacji</li> <li>• Dobre warunki do tworzenia gospodarstw agroturystycznych</li> </ul>	<ul style="list-style-type: none"> <li>• Brak placówek oświatowych.</li> <li>• Brak ścieżki rowerowej w kierunku „Góry Krzyża”.</li> <li>• Brak oferty kulturalnej, sportowej i rekreacyjnej</li> <li>• Brak rozwiązanej gospodarki ściekowej</li> <li>• Brak sieci gazowej</li> <li>• Brak chodników</li> <li>• Słabe oświetlenie uliczne.</li> <li>• Zły stan dróg i zaniedbane pobocza oraz rowy melioracyjne.</li> <li>• Brak miejsca zabaw i rekreacji dla mieszkańców w szczególności dzieci i młodzieży</li> </ul>
Szanse	Zagrożenia
<ul style="list-style-type: none"> <li>• Aktywność społeczności lokalnej i jej zdolność do angażowania się w rozwój miejscowości i gminy.</li> <li>• Chęć angażowania się mieszkańców w formy wspólnej organizacji działań na rzecz różnych form spędzania wolnego czasu.</li> </ul>	<ul style="list-style-type: none"> <li>• Ograniczona oferta działań z dziedziny kultury, rozrywki dla mieszkańców.</li> <li>• Ograniczone środki na rozwój kultury, ale także turystyki.</li> <li>• Niedobór kapitału na uruchomienie lub rozwój działalności gospodarczej.</li> </ul>

<ul style="list-style-type: none"> <li>• Współpraca z gminą przy realizacji strategii rozwojowej</li> <li>• Możliwość pozyskania środków pomocowych z UE oraz innych środków zewnętrznych na rzecz rozwoju wsi.</li> <li>• Rozbudowa infrastruktury technicznej w tym kanalizacja, sieć gazowa.</li> <li>• Rosnące zainteresowanie rozwojem turystyki, rekreacji, kultury i sportu.</li> <li>• Przyszłe usytuowanie w pobliżu wsi drogi szybkiego ruchu.</li> </ul>	<ul style="list-style-type: none"> <li>• Wysokie koszty podejmowania i prowadzenia działalności gospodarczej.</li> <li>• Spadek opłacalności w rolnictwie;</li> <li>• Odpływ mieszkańców do większych ośrodków miejskich.</li> <li>• Brak działań związanych z rozwojem infrastruktury technicznej.</li> <li>• Rozwój patologii społecznych związanych z brakiem perspektyw.</li> <li>• Spadek poziomu zaangażowania społecznego w sprawy wsi.</li> </ul>
---------------------------------------------------------------------------------------------------------------------------------------------------------------------------------------------------------------------------------------------------------------------------------------------------------------------------------------------------------------------------------------------------------------------------------------------------------------------	-----------------------------------------------------------------------------------------------------------------------------------------------------------------------------------------------------------------------------------------------------------------------------------------------------------------------------------------------------------------------------------------------------------------------------------------------------------

Powyższa analiza jest podsumowaniem diagnozy stanu miejscowości Przybyszów. Najistotniejszym atutem miejscowości okazują się być jej mieszkańcy – chętni do działań i otwarci na nowe wyzwania. Utrudniony dostęp do oferowanej przez miasto infrastruktury społecznej, w tym kulturalnej wywołuje konieczność stworzenia infrastruktury do potrzeb i prowadzenia ciekawych form organizacji wspólnych działań na rzecz zaspokojenia potrzeb nie tylko samych mieszkańców Przybyszowa.

### 3.2 Nasza wizja

Wizja dla miejscowości Przybyszów jest opisem głównego pola aktywności w przyszłości. Koncentruje się jednocześnie na istocie rozwoju miejscowości, wyraźnie określając jej obraz i charakter na kolejne 8 lat. Z wizji bezpośrednio wynikają obszary, które powinny być rozwijane.

Deklaracja wizji miejscowości:

- **Wieś aktywna społecznie.**
- **Wieś stawiająca na nowoczesne rolnictwo i rozwój pozarolniczej działalności gospodarczej.**
- **Wieś jako ciekawe i wygodne miejsce zamieszkania.**

Dla realizacji naszej wizji konieczna będzie ścisła współpraca z samorządowymi władzami Gminy Kępno. Przybyszów dzięki działaniom własnym wspomaganym przez gminę oraz fundusze zewnętrzne, może stać się atrakcyjnym miejscem pracy i zamieszkania.

Z przyjętej wizji wynikają poszczególne priorytety rozwojowe, które wraz z działaniami zostały podzielone na obszary strategiczne:

#### **Priorytet I. Społeczeństwo**

- Działania na rzecz tworzenia warunków do dalszej integracji mieszkańców wsi.
- Działania powodujące zwiększenie aktywności społeczności lokalnej.
- Działania w kierunku organizacji czasu wolnego dla dzieci i młodzieży.

#### **Priorytet II. Gospodarka**

- Działania na rzecz rozwoju nowoczesnego rolnictwa oraz pozarolniczych form zatrudnienia i prowadzenia działalności gospodarczej.
- Działania na rzecz pozyskiwania środków z funduszy strukturalnych i wspierania przedsiębiorczości.

#### **Priorytet III. Infrastruktura**

- Działania w kierunku budowy i rozbudowy infrastruktury kulturalnej i oświatowej (boisko sportowe, adaptacja budynku na świetlicę wiejską)
- Działania na rzecz poprawy stanu infrastruktury społecznej i technicznej (kanalizacja sanitarna, oświetlenie uliczne, chodniki, drogi gminne, powiatowe)

Aby wizja wsi stała się realna, a priorytety możliwe do zrealizowania zachodzi konieczność przeprowadzenia adaptacji wraz z przebudową budynku na świetlicę wiejską, co staje się priorytetem najważniejszym.





## 4. OPIS PRZEDSIĘWZIĘĆ PLANOWANYCH DO REALIZACJI

### 4.1 Przedsięwzięcia planowane do realizacji na lata 2013-2020

W latach 2013-2020 planuje się realizację następujących zadań:

1. Przebudowa wraz z adaptacją budynku na świetlice wiejską - 400 000,00 zł
2. Budowa chodników i ciągu pieszo-rowerowego przy drodze powiatowej –400 000,00 zł
3. Budowa chodników i ciągu pieszo- rowerowego przy drodze gminnej – 300 000,00 zł
4. Budowa ciągu pieszo-rowerowego od cmentarza do skrzyżowania na Przybyszów – 200 000,00 zł
5. Budowa i odwodnienie drogi Przybyszów - Szklarka Mielęcka – 1 200 000,00 zł
6. Budowa drogi Przybyszów - Zosin – 1 100 000,00 zł
7. Oświetlenie drogi od S-11 przez wieś – 330 000,00 zł
8. Doposażenie placu zabaw w nowe elementy - 20.000,00zł
9. Zagospodarowanie przestrzeni publicznej na cele kulturalno-rekreacyjno-sportowe-100.000,00 zł
  - budowa wiaty grillowej
  - wykonanie kamiennego grilla
  - wyposażenie w ławo-stoły
  - ułożenie kostki typu polbruk
  - zakup ławek typu parkowego
  - nasadzenie krzewów ozdobnych i drzew
  - wykonanie tablicy pamiątkowej z historią miejscowości
10. Budowa kanalizacji sanitarnej- 450 000,00 zł
11. Wykonanie boiska do gry w piłkę nożną i siatkową – 100.000,00 zł
12. Wykonanie boiska do gry w piłkę siatkę plażową – 30.000,00 zł
13. Renowacja (remont) kapliczek przydrożnych i Pomnika Powstańców Wielkopolskich poległych pod Korzeniem dnia 19 lutego 1919 r. – 50.000,00 zł
14. Wymiana pokrycia dachowego na budynku kaplicy – 20.000,00 zł
15. Modernizacja rowu melioracyjnego w Przybyszowie - 50.000,00 zł
16. Zawody wędkarskie. Impreza odbywająca się cyklicznie – 1000 zł
17. Piknik rodzinny „ Grunt to rodzina”. Impreza odbywająca się cyklicznie- 1500 zł
18. Święto pieczonego ziemniaka. Impreza odbywająca się cyklicznie.- 1000 zł
19. Zimowisku przy ognisku. Impreza odbywająca się cyklicznie- 1000 zł
20. Piknik dla dzieci (Dzień Dziecka). Impreza odbywająca się cyklicznie-1000 zł
21. Akcja sprzątnięcia cmentarza ewangelickiego w Przybyszowie. Wydarzenie odbywające się cyklicznie- 500 zł



22. Wielkie grzybobranie. Wydarzenie odbywające się cyklicznie.- 500 zł

Podane koszty realizacji przedsięwzięć planowanych do realizacji są kosztami szacunkowymi, które w późniejszym etapie realizacji planu odnowy mogą ulec zmianie.

**4.2 Harmonogram realizacji zadań**

**Tabela 1** Harmonogram realizacji zadań inwestycyjnych na lata 2013 - 2020

L.p.	Nazwa inwestycji	Lata realizacji							
		2013	2014	2015	2016	2017	2018	2019	2020
1.	Przebudowa budynku wraz z adaptacją na świetlicę wiejską								
2.	Budowa chodników i ciągu pieszo- rowerowego przy drodze powiatowej								
3.	Budowa chodników i ciągu pieszo- rowerowego przy drodze gminnej								
4.	Budowa ciągu pieszo- rowerowego od cmentarza do skrzyżowania na Przybyszów								
5.	Budowa i odwodnienie drogi Przybyszów- Szklarka Mielęcka								
6.	Budowa drogi Przybyszów- Zosin								
7.	Oświetlenie drogi od S-11 przez wieś								
8.	Doposażenie placu zabaw w nowe elementy								
9.	Zagospodarowanie przestrzeni publicznej na cele kulturalno- rekreacyjno-sportowe								
10.	Budowa kanalizacji sanitarnej								



11.	Wykonanie boiska do gry w piłkę nożną i siatkową								
12.	Wykonanie boiska do gry w piłkę siatkę plażową								
13.	Renowacja (remont) kapliczek przydrożnych i pomnika Powstańców Wielkopolskich								
14.	Wymiana pokrycia dachowego na budynku kaplicy								
15.	Modernizacja rowu melioracyjnego w Przybyszowie								

źródło: Opracowanie własne

**Tabela 2 Harmonogram zadań aktywizujących społeczność lokalną na lata 2013-2020**

L.p.	Nazwa zadania	Lata realizacji							
		2013	2014	2015	2016	2017	2018	2019	2020
1.	Zawody wędkarskie								
2.	Piknik rodzinny „Grunt to rodzina”								
3.	Święto pieczonego ziemniaka								
4.	Zimowisko przy ognisku								
5.	Piknik dla dzieci (Dzień Dziecka)								
6.	Akcja sprzątnięcia cmentarza ewangelickiego w Przybyszowie								
7.	Wielkie grzybobranie								

źródło: Opracowanie własne

#### 4.3 Opis planowanych działań i przedsięwzięć inwestycyjnych i aktywizujących społeczność lokalną z uwzględnieniem źródeł finansowania

Lp	Nazwa inwestycji	Cel	Przeznaczenie	Harmonogram realizacji	Koszt realizacji z podaniem źródła pozyskania
1.	Przebudowa budynku wraz z adaptacją na świetlicę wiejską	poprawa jakości życia na terenie wiejskim przez zaspokajanie potrzeb społecznych i kulturalnych mieszkańców	stworzenie wiejskiego centrum kultur y, aktywizacja środowiska lokalnego, organizacja imprez integrujących wieś, uroczystości, spotkań okolicznościowych i	2013-2015	budżet gminy, fundusz sołecki, PROW, Program „Wielkopolska Odnowa Wsi” , inne źródła



			tematycznych, szkoleń, zajęć, edukacyjno-wychowawczych i sportowych, zabaw, bali karnawałowych organizowanych przez podmioty działające na terenie miejscowości.		400.000,00zł
2.	Budowa chodników i ciągu pieszo-rowerowego przy drodze powiatowej	poprawa jakości życia na terenie wiejskim, poprawa usług na obszarach wiejskich, warunków życia oraz prowadzenie działalności gospodarczej	nowe chodniki wpłyną na poprawę bezpieczeństwa pieszych i poprawę estetyki wsi, ścieżka rowerowa zwiększy ruch turystyczny.	2014-2015	budżet gminy, fundusz sołecki, budżet powiatu, Narodowy Program Przebudowy Dróg Lokalnych, inne źródła 400.000,00zł
3.	Budowa chodników i ciągu pieszo-rowerowego przy drodze gminnej	poprawa podstawowych usług na obszarach wiejskich, poprawa warunków życia oraz prowadzenia działalności gospodarczej	nowe chodniki wpłyną na poprawę bezpieczeństwa pieszych i poprawę estetyki wsi, ścieżka rowerowa zwiększy ruch turystyczny.	2014-2015	budżet gminy, fundusz sołecki, Narodowy Program Przebudowy Dróg Lokalnych, inne źródła 300.000,00zł
4.	Budowa ciągu pieszo-rowerowego od cmentarza do skrzyżowania na Przybyszów	poprawa podstawowych usług na obszarach wiejskich, poprawa warunków życia oraz prowadzenia działalności gospodarczej	nowe chodniki wpłyną na poprawę bezpieczeństwa pieszych i poprawę estetyki wsi, ścieżka rowerowa zwiększy ruch turystyczny	2015-2016	budżet gminy, fundusz sołecki, Narodowy Program Przebudowy Dróg Lokalnych, inne źródła 200.000,00zł
5.	Budowa i odwodnienie drogi Przybyszów-Szklarka Mielęcka	poprawa podstawowych usług na obszarach wiejskich, poprawa warunków życia oraz prowadzenia działalności gospodarczej	wzrost atrakcyjności inwestycyjnej miejscowości, droga umożliwi bezpieczne poruszanie się mieszkańców, nie tylko pieszych ale także zmotoryzowanych	2017	budżet gminy, fundusz sołecki, Narodowy Program Przebudowy Dróg Lokalnych, inne źródła 1.200.000,00zł
6.	Budowa drogi Przybyszów-Zosin	poprawa podstawowych usług na obszarach wiejskich, poprawa warunków życia oraz prowadzenia działalności gospodarczej	wzrost atrakcyjności inwestycyjnej miejscowości, droga umożliwi bezpieczne poruszanie się mieszkańców, nie	2017	budżet gminy, fundusz sołecki, Narodowy Program Dróg Lokalnych,

PLAN ODNOWY MIEJSCOWOŚCI PRZYBYSZÓW NA LATA 2013-2020

			tylko pieszych ale także zmotoryzowanych		inne źródła 1.100.000,00zł
7.	Oświetlenie drogi od S-11 przez wieś	poprawa podstawowych usług na obszarach wiejskich, poprawa warunków życia oraz prowadzenia działalności gospodarczej	Poprawa bezpieczeństwa mieszkańców wsi i innych korzystających z ciągów komunikacyjnych; wzrost atrakcyjności inwestycyjnej na terenie miejscowości	2017	budżet gminy, fundusz sołecki, Narodowy Program Dróg Lokalnych, inne źródła 330.000,00zł
8.	Doposażenie placu zabaw w nowe elementy	wzrost atrakcyjności turystycznej i inwestycyjnej, poprawa jakości życia na terenie wiejskim przez zaspokajanie potrzeb społecznych i aktywnego wypoczynku (rekreacji)	aktywizacja środowiska wiejskiego, organizacja spotkań integracyjnych, zabaw, działania edukacyjne skierowane do najmłodszych mieszkańców miejscowości, budowa więzi międzypokoleniowej	2016	budżet gminy, fundusz sołecki, Program „Wielkopolska Odnowa Wsi” inne źródła, 20.000,00zł
9.	Zagospodarowanie przestrzeni publicznej na cele kulturalno-rekreacyjno-sportowe	Poprawa jakości życia mieszkańców na terenach wiejskich przez zaspokajanie ich potrzeb społecznych, kulturalnych i sportowych, wzrost atrakcyjności turystycznej	Aktywizacja środowiska wiejskiego, organizacja imprez okolicznościowych, zabaw, w tym zawodów sportowych	2016	budżet gminy, fundusz sołecki, PROW, Program „Wielkopolska Odnowa Wsi”, inne źródła 100.000,00zł
10.	Budowa kanalizacji sanitarnej	poprawa podstawowych usług na obszarach wiejskich, poprawa warunków życia oraz prowadzenia działalności gospodarczej	wzrost atrakcyjności inwestycyjnej miejscowości,	2018-2019	budżet gminy, fundusz sołecki, PROW, WRPO, inne źródła 450.000,00zł
11.	Wykonanie boiska do gry w piłkę nożną i siatkową	Poprawa jakości życia mieszkańców na terenach wiejskich przez zaspokajanie ich potrzeb społecznych, kulturalnych i sportowych, wzrost atrakcyjności turystycznej miejscowości	Aktywizacja środowiska wiejskiego, organizacja imprez okolicznościowych, zabaw, w tym zabaw sportowych	2020	budżet gminy, fundusz sołecki, Program „Wielkopolska Odnowa Wsi”, PROW, inne źródła 100.000,00zł
12.	Wykonanie boiska do gry w piłkę siatkową	Poprawa jakości życia mieszkańców na terenach wiejskich przez zaspokajanie ich potrzeb społecznych, kulturalnych i sportowych, wzrost	Aktywizacja środowiska wiejskiego, organizacja imprez okolicznościowych, zabaw, w tym zabaw sportowych	2020	budżet gminy, fundusz sołecki, Program „Wielkopolska Odnowa Wsi”, PROW, inne

PLAN ODNOWY MIEJSCOWOŚCI PRZYBYSZÓW NA LATA 2013-2020

		atrakcyjności turystycznej miejscowości			źródła 30.000,00zł
13.	Renowacja (remont) kapliczek przydrożnych i pomnika Powstańców Wielkopolskich	Wzrost atrakcyjności turystycznej miejscowości, poprawa jakości życia mieszkańców poprzez zaspakajanie ich potrzeb kulturalnych, społecznych i religijnych.	Aktywizacja środowiska wiejskiego, organizacja spotkań religijnych,	2020	budżet gminy, fundusz sołecki, inne źródła 50.000,00zł
14.	Wymiana pokrycia dachowego na budynku kaplicy	Wzrost atrakcyjności turystycznej miejscowości, poprawa jakości życia mieszkańców poprzez zaspakajanie ich potrzeb kulturalnych, społecznych i religijnych.	Aktywizacja środowiska wiejskiego, organizacja spotkań religijnych,	2020	budżet gminy, fundusz sołecki, inne źródła 20.000,00zł
15.	Modernizacja rowu melioracyjnego w Przybyszowie	Poprawa podstawowych usług na obszarach wiejskich, poprawa warunków życia oraz prowadzenia działalności gospodarczej	wzrost atrakcyjności inwestycyjnej miejscowości	2014	budżet gminy, fundusz sołecki, inne źródła 50.000,00zł
16.	Zawody wędkarskie	Poprawa jakości życia mieszkańców na terenach wiejskich przez zaspokajanie ich potrzeb społecznych, kulturalnych i sportowych, wzrost atrakcyjności turystycznej miejscowości,	aktywizacja środowiska wiejskiego, organizacja cyklicznej imprezy pozytywnie wpłynie na rozwój miejscowości, pozwoli na efektywne wykorzystanie zasobów naturalnych, ma również cel promocyjny, rozwój min. agroturystyki	Czerwiec 2013- 2020	Program „Wielkopolska Odnowa Wsi”, PROW, fundusz sołecki, Program „Wielkopolska Odnowa Wsi”, inne źródła  1000 zł
17.	Piknik rodzinny „Grunt to rodzina”	Poprawa jakości życia mieszkańców na terenach wiejskich przez zaspokajanie ich potrzeb społecznych, kulturalnych i sportowych, wzrost atrakcyjności turystycznej miejscowości,	aktywizacja środowiska wiejskiego, organizacja cyklicznej imprezy pozytywnie wpłynie na rozwój miejscowości, pozwoli na efektywne wykorzystanie zasobów naturalnych, ma również cel promocyjny, rozwój min. agroturystyki	Lipiec 2013- 2020	Program „Wielkopolska Odnowa Wsi”, PROW, fundusz sołecki, Program „Wielkopolska Odnowa Wsi”, inne źródła  1500 zł
18.	Święto pieczonego ziemniaka.	Poprawa jakości życia mieszkańców na terenach wiejskich przez zaspokajanie ich potrzeb społecznych,	aktywizacja środowiska wiejskiego, organizacja cyklicznej imprezy pozytywnie wpłynie na rozwój	Wrzesień 2013- 2020	Program „Wielkopolska Odnowa Wsi”, PROW, fundusz

		kulturalnych i sportowych, wzrost atrakcyjności turystycznej miejscowości,	miejscowości, pozwoli na efektywne wykorzystanie zasobów naturalnych, ma również cel promocyjny, rozwój min. agroturystyki		sołecki, Program „Wielkopolska Odnowa Wsi”, inne źródła 1000 zł
19.	Zimowisko przy ognisku.	Poprawa jakości życia mieszkańców na terenach wiejskich przez zaspokajanie ich potrzeb społecznych, kulturalnych i sportowych, wzrost atrakcyjności turystycznej miejscowości,	aktywizacja środowiska wiejskiego, organizacja cyklicznej imprezy pozytywnie wpłynie na rozwój miejscowości, pozwoli na efektywne wykorzystanie zasobów naturalnych, ma również cel promocyjny, rozwój min. agroturystyki	Styczeń 2013-2020	Program „Wielkopolska Odnowa Wsi”, PROW, fundusz sołecki, Program „Wielkopolska Odnowa Wsi”, inne źródła 1000 zł
20.	Piknik dla dzieci (Dzień Dziecka)	Poprawa jakości życia mieszkańców na terenach wiejskich przez zaspokajanie ich potrzeb społecznych, kulturalnych i sportowych, wzrost atrakcyjności turystycznej miejscowości,	aktywizacja środowiska wiejskiego, organizacja cyklicznej imprezy pozytywnie wpłynie na rozwój miejscowości, pozwoli na efektywne wykorzystanie zasobów naturalnych, ma również cel promocyjny, rozwój min. agroturystyki	Czerwiec 2013-2020	Program „Wielkopolska Odnowa Wsi”, PROW, fundusz sołecki, Program „Wielkopolska Odnowa Wsi”, inne źródła 1000 zł
21.	Akcja sprzątnia cmentarza ewangelickiego w Przybyszowie	Poprawa jakości życia mieszkańców na terenach wiejskich przez zaspokajanie ich potrzeb społecznych, kulturalnych i sportowych, wzrost atrakcyjności turystycznej miejscowości,	aktywizacja środowiska wiejskiego, organizacja cyklicznej imprezy pozytywnie wpłynie na rozwój miejscowości, pozwoli na efektywne wykorzystanie zasobów naturalnych, ma również cel promocyjny, rozwój min. agroturystyki, podniesienie estetyki miejscowości	Wrzesień/ Październik 2013-2020	Program „Wielkopolska Odnowa Wsi”, PROW, fundusz sołecki, Program „Wielkopolska Odnowa Wsi”, inne źródła 500 zł
22.	Wielkie grzybobranie	Poprawa jakości życia mieszkańców na terenach wiejskich przez zaspokajanie ich potrzeb społecznych, kulturalnych i sportowych, wzrost atrakcyjności turystycznej miejscowości,	aktywizacja środowiska wiejskiego, organizacja cyklicznej imprezy pozytywnie wpłynie na rozwój miejscowości, pozwoli na efektywne wykorzystanie zasobów naturalnych, ma również cel	Październik 2013-2020	Program „Wielkopolska Odnowa Wsi”, PROW, fundusz sołecki, Fundacja Wspomagania Wsi, inne źródła

			promocyjny, rozwój min. agroturystyki		500 zł
--	--	--	------------------------------------------	--	--------

#### 4.4 Opis przedsięwzięcia priorytetowego *Przebudowa budynku wraz z adaptacją na świetlicę wiejską.*

Jako zadanie priorytetowe mieszkańcy Przybyszowa wskazali przebudowę i adaptację budynku na świetlicę wiejską, dający szansę na realizację przedsięwzięć kulturalnych, towarzyskich oraz aktywne spędzanie czasu wolnego. Obecny stan budynku utrudnia jego funkcjonowanie i wypełnianie roli ośrodka kulturalnego we wsi.

Budynek jest w złym stanie technicznym i wymaga remontu. Dach budynku – eternit jest popękany, ściany są zawilgocone, a podłoga zniszczona. Stolarka wymaga wymiany. Niezbędnym jest również wyposażenie obiektu w odpowiednie meble i sprzęt. Należy również zadbać o poprawę estetyki otoczenia budynku – utwardzenie nawierzchni kostką brukową wokół obiektu, nasadzenie krzewów ozdobnych, itp.

Zmodernizowany obiekt pozwoli uaktywnić działalność organizacji wiejskich, będzie służyć społeczności Przybyszowa jako miejsce spotkań, pozwalające na bezpieczne spędzanie czasu wolnego. W ramach zadania priorytetowego wykonane zostaną prace:

- a) wymiana pokrycia dachowego
- b) wymiana więźby dachowej
- c) wykonanie stropu
- d) wymiana tynków
- e) wymiana podłóg
- f) budowa ścian działowych i przebudowa komina
- g) wykonanie stolarki okiennej i drzwiowej
- h) instalacja ogrzewania
- i) instalacja wodno-kanalizacyjna
- j) termoizolacja budynku
- k) malowanie ścian
- l) instalacja elektryczna
- m) zakup i montaż płytek ściennych i podłogowych
- n) wyposażenie kuchni i toalet
- o) wyposażenie pomieszczeń obiektu w odpowiednie meble i sprzęty
- p) wykonanie elewacji zewnętrznej budynku
- q) utwardzenie nawierzchni przed budynkiem



**5. Opis i charakterystyka obszarów o szczególnym znaczeniu dla zaspokojenia potrzeb mieszkańców, sprzyjających nawiązywaniu kontaktów społecznych, ze względu na ich położenie oraz cechy funkcjonalno-przestrzenne, w szczególności poprzez odnawianie lub budowę placów parkingowych, chodników lub oświetlenia ulicznego.**

W miejscowości Przybyszów obszarem o szczególnym znaczeniu dla zaspokajania potrzeb mieszkańców, sprzyjających nawiązywaniu kontaktów społecznych, ze względu na położenie oraz cechy funkcjonalno-przestrzenne to obszar, w którym znajduje się kaplica, plac zabaw oraz boisko do piłki siatkowej. Ponadto w centrum wsi znajduje się budynek, który mieszkańcy chcieliby zaadaptować na cele kulturalno-rekreacyjne. W ramach zadania planowana jest przebudowa wyżej wymienionego budynku połączona z modernizacją budynku, która obejmować będzie min. wymianę całego dachu wraz ze stropem, ocieplenie budynku, wymianę całkowitą podłogi, stolarki okiennej i drzwiowej oraz inne niezbędne prace mające na celu przywrócenie obiektowi jego funkcjonalności i użyteczności dla mieszkańców wsi.

Jest to miejsce, które ze względu na swoje położenie spełnia rolę miejsca wypoczynku i życia społeczno-kulturowego wsi, jest naturalnym miejscem spotkań mieszkańców. Obszar ten sprzyja nawiązywaniu kontaktów społecznych.

Inwestycja spowoduje powstanie atrakcyjnego miejsca spotkań, które będzie służyć wszystkim mieszkańcom wsi, wpłynie na zwiększenie aktywności społeczności lokalnej. Realizacja tego zadania zaspokoi oczekiwania dzieci i młodzieży, podniesie walory kulturalno-rekreacyjne miejscowości. Spotkania w nowo wyremontowanych pomieszczeniach pozwolą zintegrować się społeczeństwu, zawiązać się nowym organizacjom, poprawić funkcjonalność Koła Gospodyń Wiejskich, Rady Sołectkiej. Kolejnym obszarem mogącym służyć mieszkańcom jako miejsce aktywizacji i integracji na terenie wsi Przybyszów jest zagospodarowanie miejsc rekreacji poprzez remont placu zabaw oraz uzupełnienie o kolejne elementy do zabawy, stworzenie zielonego skweru, który byłby miejscem spotkań wszystkich mieszkańców, organizacji imprez kulturalnych, remont i modernizacja boiska dla dzieci i młodzieży, które będzie miejscem do imprez sportowych. Zagospodarowanie miejsc rekreacji we wsi Przybyszów poprzez remont placu zabaw oraz remont boiska i utworzenie zielonego skweru w dużym stopniu poprawiło by życie tutejszym mieszkańcom jak i osobom odwiedzającym naszą miejscowość. Remont placu zabaw, remont boiska pozwoli na zagospodarowanie czasu wolnego dzieci i młodzieży z naszej wsi oraz umili im zabawę.

Zadanie wpłynie na atrakcyjność wsi, na zagospodarowanie wolnego czasu dzieciom i młodzieży, stworzenie bezpiecznego i estetycznego miejsca spędzania aktywnie czasu oraz co najważniejsze nawiązywania kontaktów społecznych co we współczesnym świecie jest bardzo ważne.

## **6. ZGODNOŚĆ PLANU Z CELAMI I ZAKRESEM DOKUMENTÓW NA POZIOMIE KRAJOWYM, REGIONALNYM I LOKALNYM**

Plan Odnowy Miejscowości Przybyszów na lata 2013-2020 jest komplementarny z polityką i strategiami, zarówno na poziomie krajowym, wojewódzkim i lokalnym, które określają główne kierunki rozwoju. Plan Odnowy Miejscowości Przybyszów jest spójny z następującymi dokumentami:

### **6.1.Strategia Rozwoju Kraju 2020, przyjęta przez Radę Ministrów z dnia 25 września 2012 r.**

Zapisy zawarte w niniejszym Planie spełniają warunek zgodności z zapisami zawartymi w Strategii Rozwoju Kraju 2020 (SRK). SRK jest podstawowym dokumentem strategicznym określającym cele i kierunki rozwoju kraju w wymiarach społecznym, gospodarczym, regionalnym i przestrzennym w okresie do 2020 roku. Zgodnie z tym dokumentem głównym celem w perspektywie do 2020 roku ma być wzmocnienie gospodarczych, społecznych i instytucjonalnych potencjałów zapewniających szybszy i zrównoważony rozwój kraju oraz poprawę życia ludności. Cel ma zostać osiągnięty poprzez cele szczegółowe, które zostały pogrupowane w trzech obszarach :

Obszar I- Sprawne i efektywne państwo, obejmujący następujące cele:

- przejście od administrowania do zarządzania rozwojem
- zapewnienie środków na działania rozwojowe
- wzmocnienie warunków sprzyjających realizacji potrzeb i aktywności obywatela.

Obszar II – Konkurencyjna gospodarka, obejmujący następujące cele:

- wzmocnienie stabilności makroekonomicznej
- wzrost wydajności gospodarki
- zwiększenie innowacyjności gospodarki
- rozwój kapitału ludzkiego
- zwiększenie wykorzystania technologii cyfrowych
- efektywność energetyczna i poprawa stanu środowiska
- zwiększenie efektywności transportu

Obszar III- Spójność społeczna i przestrzenna, obejmujący cele:

- integracja społeczna
- zapewnienie dostępu i określonych standardów usług publicznych
- wzmocnienie mechanizmów dyfuzji oraz integracja przestrzenna dla rozwijania i pełnego wykorzystania potencjałów regionalnych

**6.2., „Narodowa Strategia Spójności (Narodowe Strategiczne Ramy Odniesienia 2007-2013 wspierające wzrost gospodarczy i zatrudnienie)”, przyjęta przez Radę Ministrów dnia 1 sierpnia 2006r.**

Na podstawie zapisów Strategicznych Wytycznych Wspólnoty Polska opracowała Narodowe Strategiczne Ramy Odniesienia 2007-2013 (NSRO), które integrują główne priorytety Wspólnoty z priorytetami polskimi, uwzględniając jednocześnie zapisy Krajowego Programu Reform, odpowiadającego na wyzwania zawarte w Strategii Lizbońskiej. Narodowe Strategiczne Ramy Odniesienia stanowią podstawę do programowania interwencji Europejskiego Funduszu Rozwoju Regionalnego (EFRR), Europejskiego Funduszu Społecznego (EFS) oraz Funduszu Spójności (FS). NSRO określa działania o charakterze rozwojowym, jakie Rząd Polski zamierza podjąć w latach 2007-2013 w zakresie promowania trwałego wzrostu gospodarczego, wzrostu konkurencyjności oraz wzrostu zatrudnienia. NSRO służą jednocześnie zapewnieniu skutecznej pomocy na rzecz regionów i grup społecznie zmarginalizowanych oraz pomocy w restrukturyzacji sektorów i regionów problemowych. Celem strategicznym Narodowych Strategicznych Ram Odniesienia dla Polski jest tworzenie warunków dla wzrostu konkurencyjności gospodarki opartej na wiedzy i przedsiębiorczości zapewniającej wzrost zatrudnienia oraz wzrost poziomu spójności społecznej, gospodarczej i przestrzennej.

Cel strategiczny osiągnąć będzie poprzez realizację horyzontalnych celów szczegółowych, którymi są:

1. Poprawa jakości funkcjonowania instytucji publicznych oraz rozbudowa mechanizmów partnerstwa
2. Poprawa jakości kapitału ludzkiego i zwiększenie spójności społecznej, Budowa i modernizacja infrastruktury technicznej i społecznej mającej podstawowe znaczenie dla wzrostu konkurencyjności Polski
3. Podniesienie konkurencyjności i innowacyjności przedsiębiorstw, w tym szczególnie sektora wytwórczego o wysokiej wartości dodanej oraz rozwój sektora usług

4. Wzrost konkurencyjności polskich regionów i przeciwdziałanie ich marginalizacji społecznej, gospodarczej i przestrzennej
5. Wyrównywanie szans rozwojowych i wspomaganie zmian strukturalnych na obszarach wiejskich

Założenia Planu Odnowy Miejscowości Przybyszów i działania realizowane w jego ramach są zgodne z założeniami *Celu horyzontalnego 6 - Wyrównywanie szans rozwojowych i wspomaganie zmian strukturalnych na obszarach wiejskich*. Działania przewidziane do realizacji na obszarach wiejskich przy wsparciu instrumentów polityki strukturalnej odnoszą się bezpośrednio do kierunków określonych w Strategicznych Wytycznych Wspólnoty w zakresie Wytycznej 2.2 Wspieranie różnicowania gospodarczego obszarów wiejskich, obszarów rybołówstwa oraz obszarów o niekorzystnym położeniu ze względu na warunki przyrodnicze. Realizacja przedsięwzięć przewidzianych w Planie Odnowy Miejscowości Przybyszów wpisuje się w politykę Celu 6. Planowane na terenie miejscowości Przybyszów projekty w NSRO są określone jako działania niezbędne do poprawy warunków życia na obszarach wiejskich, które pozwolą mieszkańcom na lepszy dostęp do usług związanych z kulturą, edukacją, czy innymi obszarami sfery społecznej. W związku z tym realizacja założeń Planu Odnowy przyczyni się do lepszego wykorzystania potencjału tych obszarów.

### **6.3. Krajowy Plan Strategiczny Rozwoju Obszarów Wiejskich na lata 2007-2013. (Ministerstwo Rolnictwa i Rozwoju Wsi)**

Krajowy Plan Strategiczny stanowi podstawę dla realizacji działań Programu Rozwoju Obszarów Wiejskich na lata 2007–2013. Podstawę realizacji Krajowego Planu Strategicznego, a w konsekwencji instrumentów wsparcia rozwoju obszarów wiejskich w ramach Programu Rozwoju Obszarów Wiejskich na lata 2007-2013 stanowi koncepcja wielofunkcyjności rolnictwa i obszarów wiejskich. Zakłada ona wzmocnienie ekonomiczne gospodarstw rolnych i wzrost konkurencyjności sektora rolno-spożywczego, z jednoczesnym zapewnieniem instrumentów na rzecz różnicowania działalności gospodarczej w kierunku pozyskania i stworzenia alternatywnych źródeł dochodów mieszkańców wsi.

Krajowy Plan Strategiczny obejmuje okres programowania na lata 2007-2013. Na podstawie analizy sytuacji społecznej, gospodarczej i środowiskowej, przeprowadzonej w oparciu o dostępne dane statystyczne, określono priorytety i kierunki rozwoju obszarów wiejskich w Polsce:

- Wzrost potencjału ludzkiego
- Poprawa przygotowania zawodowego
- Poprawa jakości i wydajności produkcji rolnej i leśnej



- Poprawa współpracy i koncentracji zaopatrzenia oraz przetwórstwa
- Przygotowanie do wdrażania zasady cross compliance
- Poprawa infrastruktury na obszarach wiejskich
- Ochrona różnorodności biologicznej
- Ochrona środowiska, w tym gleb i wód
- Zwiększenie lesistości
- Poprawa poziomu życia
- Ułatwianie dostępności usług
- Poprawa infrastruktury na obszarach wiejskich
- Wspieranie przedsiębiorczości i tworzenie pozarolniczych miejsc pracy
- Wdrażanie lokalnych strategii
- Tworzenie lokalnych partnerstw, aktywizacja społeczności
- Wdrażanie lokalnych strategii

Priorytety Krajowego Planu Strategicznego wykazują spójność z założeniami strategicznymi Wspólnoty w zakresie rozwoju obszarów wiejskich. Jednocześnie, odzwierciedlają one w pełni specyfikę polskich obszarów wiejskich, z szeroką gamą ich potrzeb.

W Krajowym Planie Strategicznym podkreśla się rolę jaką dla obszarów wiejskich odgrywa zachowanie i odtwarzanie walorów krajobrazowych oraz zasobów przyrody, tj. zachowanie dobrego stanu ekologicznego wód i gleb, bogactwa siedlisk i różnorodności biologicznej, a także dziedzictwa kulturowego wsi. Ma to swoje odzwierciedlenie przede wszystkim w priorytetach Poprawa poziomu życia oraz poprawa infrastruktury na obszarach wiejskich.

#### **6.4 Program Rozwoju Obszarów Wiejskich na lata 2007-2013**

Program będzie realizowany w latach 2007-2013 na terenie całego kraju. Podstawą realizacji założeń strategicznych Programu, opisanych w Krajowym Planie Strategicznym Rozwoju Obszarów Wiejskich na lata 2007-2013, będą działania na rzecz rozwoju obszarów wiejskich w ramach czterech osi priorytetowych:

Oś 2. Poprawa środowiska naturalnego i obszarów wiejskich

Oś 3. Jakość życia na obszarach wiejskich i różnicowanie gospodarki wiejskiej

Oś 4. Leader

Powyższe działania będą współfinansowane z Europejskiego Funduszu Rolnego na Rzecz Rozwoju Obszarów Wiejskich (EFRROW) oraz ze środków krajowych przeznaczonych na

ten cel w ustawie budżetowej. Powyższe kierunki wsparcia odzwierciedlają potrzeby mieszkańców naszej miejscowości w zakresie rozwoju obszarów, są szansą rozwoju mieszkańców Olszowy .

Założenia Planu Odnowy Miejscowości Przybyszów są komplementarne z działaniami w ramach *Osi 3 - Jakość życia na obszarach wiejskich i różnicowanie gospodarki wiejskiej*. Nazwa działania: Odnowa i rozwój wsi, kod działania: 313, 322, 323. Realizacja tego działania tworzy warunki dla rozwoju społeczno-ekonomicznego obszarów wiejskich i aktywizacji ludności wiejskiej przez wsparcie inwestycyjne przyznawane na realizację projektów związanych z zagospodarowaniem przestrzeni publicznej, w tym utrzymaniem, odbudową i poprawą stanu dziedzictwa kulturowego i przyrodniczego wsi oraz podniesienie atrakcyjności turystycznej obszarów wiejskich. Działanie będzie wpływać na poprawę jakości życia na obszarach wiejskich przez zaspokojenie potrzeb społecznych i kulturalnych mieszkańców wsi oraz promowanie obszarów wiejskich. Umożliwi rozwój tożsamości społeczności wiejskiej, zachowanie dziedzictwa kulturowego i specyfiki obszarów wiejskich oraz wpłynie na wzrost atrakcyjności turystycznej i inwestycyjnej obszarów wiejskich.

Przedsięwzięcia realizowane na terenie miejscowości Przybyszów uwzględnione w Planie Odnowy Miejscowości, to inwestycje w zakresie budowy, remontu lub wyposażenia obiektów pełniących funkcje publiczne, oświatowe, społeczno-kulturalne, rekreacyjne i sportowe oraz służących promocji obszarów wiejskich, w tym propagowaniu i zachowaniu dziedzictwa historycznego, tradycji, sztuki oraz kultury; kształtowania obszaru przestrzeni publicznej oraz budowy, remontu lub przebudowy infrastruktury związanej z rozwojem funkcji turystycznych, sportowych lub społeczno-kulturalnych. Realizacja przedsięwzięć przewidzianych w Planie Odnowy ma na celu polepszenie jakości życia i może stanowić dodatkowy czynnik, kształtujący przemiany strukturalne i przeciwdziałający depopulacji, a wręcz tworzący silniejsze poczucie identyfikacji mieszkańców z obszarów wiejskich z ich regionem wraz z jego tradycjami i wartościami. A zatem, jako że są to inwestycje, które mają na celu poprawę jakości życia, dotyczą odnowy wsi, poprawy stanu dziedzictwa kulturowego i przyrodniczego, kwalifikują się do otrzymania pomocy finansowej w ramach PROW.

#### **6.5 Strategia Rozwoju Województwa Wielkopolskiego do 2020 roku. Wielkopolska 2020. przyjęta przez Sejmik Województwa Wielkopolskiego 17 grudnia 2012r.**

W Zaktualizowanej Strategii Rozwoju Województwa Wielkopolskiego celem generalnym jest efektywne wykorzystanie potencjałów rozwojowych na rzecz wzrostu konkurencyjności województwa, służące poprawie jakości życia mieszkańców w warunkach zrównoważonego rozwoju. W ramach celów operacyjnych określono listy działań strategicznych. Stanowią one


wykaz najważniejszych przedsięwzięć, które należy podjąć, by te cele osiągnąć. Założenia Planu Odnowy Miejscowości Przybyszów są zgodne z założeniami *Celu strategicznego 5 – Zwiększenie spójności województwa*, który zakłada, że województwo wielkopolskie jest przestrzenią silnie zróżnicowaną pod względem rozmieszczenia zasobów, wyposażenia, aktywności gospodarczej, jak i poziomu życia mieszkańców. Powoduje to konieczność dopasowania interwencji do specyfiki poszczególnych obszarów. Działania przewidziane w Planie Odnowy realizują założenia *Celu operacyjnego 5.2. Rozwój obszarów wiejskich*. Obszary wiejskie wymagają postrzegania nie tylko przez pryzmat rolnictwa. Ich restrukturyzacja powinna polegać na generowaniu i wzmacnianiu funkcji pozarolniczych w ścisłym powiązaniu ze specyficznymi potencjałami lokalnymi. Szczególne znaczenie dla realizacji tego celu będzie mieć aktywizacja lokalnych środowisk. Cel 5.2. realizowany będzie poprzez:

1. Wzmocnienie kapitału ludzkiego i rozwój edukacji
2. Wsparcie sektorów pozarolniczych oraz wzmocnienie endogenicznej bazy ekonomicznej.
3. Rozwój turystyki, w tym turystyki wiejskiej i agroturystyki.
4. Przeciwdziałanie procesom migracyjnym.
5. Zwiększenie możliwości zatrudnienia przez zwiększenie mobilności zawodowej.
6. Budowa infrastruktury wodno-kanalizacyjnej.
7. Tworzenie instytucjonalnych warunków do zwiększenia inwestycji pozarolniczych, rozwoju lokalnego oraz inicjatyw lokalnych.
8. Propagowanie i wdrażanie idei odnowy wsi.
9. Promocja i ochrona dziedzictwa kulturowego wsi.
10. Rozwój organizacji pozarządowych działających na wsi.

## **7. WDRAŻANIE, MONITORING I OCENA**

Wdrożenie Planu Odnowy Miejscowości Przybyszów leży w gestii Burmistrza Miasta i Gminy Kępno, Rady Sołeckiej i sołtysa Przybyszów. Prace nad Planem od samego początku były poddane pełnej kontroli mieszkańców Przybyszów, tym samym założenia Planu oraz proces jego tworzenia poddane były pełnej kontroli mieszkańców. Wdrażanie Planu rozpocznie się poprzez wprowadzenie go w życie uchwałą Rady Miejskiej w Kępnie. Dla mieszkańców plan będzie źródłem informacji na temat zaplanowanych zadań i inwestycji, a także źródłem danych o zgodności zamierzeń ujętych w Planie z realnym postępem prowadzonych prac. Podczas przeglądu i aktualizacjach Planu Odnowy Miejscowości

mieszkańcy będą brać czynny udział w zgłaszaniu propozycji zmian i działań. Plan Odnowy Miejscowości będzie podlegać stałemu monitorowaniu. Proces ten będzie miał na celu analizowanie stanu zaawansowania działań oraz zgodności ich z postawionymi założeniami. Plan będzie modyfikowany poprzez korekty i uaktualnianie jego zapisów. Stan realizacji zaplanowanych zadań i ich weryfikacja, będzie procesem ciągłym, trwającym od momentu rozpoczęcia planowania inwestycji, poprzez realizację, aż do jej zakończenia. Monitorowanie odbywać się będzie w formie bezpośredniej, polegającej na dokonywaniu wizji lokalnych i sprawdzaniu rzeczywistego stanu realizacji działań oraz pośredniej-sprawozdawczej, polegającej na analizowaniu materiałów, wskaźników i statystyk. W monitorowaniu będą brały udział podmioty oraz komórki organizacyjne Urzędu Gminy w Kępnie zaangażowane we wdrażanie Planu Odnowy Miejscowości Przybyszów. Oceną wdrażania Planu zajmie się Rada Sołecka. Ocena planu będzie prowadzona na podstawie składanych raportów z monitoringu rzeczowego i finansowego, opisu rozbieżności jakie powstają między planem a wdrożeniem zadania oraz analizą przyczyn i skutków rozbieżności. Dodatkowo raporty będą informować nt. postępu realizacji planu finansowego w okresie sprawozdawczym. O przyjętym do realizacji Planie Odnowy Miejscowości Przybyszów na lata 2013-2020 jak również o rozpoczynanych zadaniach, ich przebiegu i zakończeniu wszyscy mieszkańcy będą szczegółowo informowani. Informacje będą upowszechniane za pośrednictwem prasy regionalnej i lokalnej oraz zwyczajowo na tablicy ogłoszeń i stronie internetowej Urzędu Miasta i Gminy oraz bezpośrednio przez władze gminy na różnego typu zebraniach. Zadania, które otrzymają dofinansowanie w ramach EFFROW będą monitorowane i wdrażane zgodnie z wymaganiami instytucji Zarządzającej i Pośredniczącej.

PRZEWODNICZĄCY  
RADY MIEJSKIEJ  
  
mgr Krzysztof Dąbrowski