

**UCHWAŁA NR XLVI/271/2013**

**RADY MIEJSKIEJ W KĘPNIE**

**Z DNIA 28 listopada 2013 r.**

**w sprawie zatwierdzenia Planu Odnowy Miejscowości Ostrówiec na lata 2013-2020**


Na podstawie art. 18 ust. 2 pkt. 6 ustawy z dnia 8 marca 1990 r. o samorządzie gminnym (Dz. U. z 2013 r. poz. 594 i poz. 645) oraz § 10 ust. 2 pkt 2 lit. „b” rozporządzenia Ministra Rolnictwa i Rozwoju Wsi z dnia 14 lutego 2008 r. w sprawie szczegółowych warunków i trybu przyznawania pomocy finansowej w ramach działania „Odnowa i rozwój wsi” objętego Programem Rozwoju Obszarów Wiejskich na lata 2007-2013 (Dz.U. z 2013 r. poz. 501) **uchwała się, co następuje :**

§ 1

1. Zatwierdza się Plan Odnowy Miejscowości Ostrówiec na lata 2013-2020, przyjęty uchwałą Zebrania Wiejskiego wsi Ostrówiec z dnia 24 września 2013 r.
2. Plan Odnowy Miejscowości Ostrówiec stanowi załącznik do niniejszej uchwały.

§ 2

1. Uchwała wchodzi w życie z dniem podjęcia.
2. Uchwała podlega ogłoszeniu na tablicach ogłoszeń w Urzędzie Miasta i Gminy w Kępnie oraz we wsi Ostrówiec

PRZEWODNICZĄCY  
RADY MIEJSKIEJ  
  
mgr Krzysztof Dąbrowski

Uzasadnienie do  
UCHWAŁY NR XLVI/271/2013  
Rady Miejskiej w Kępnie  
z dnia 28 listopada 2013 r.

w sprawie zatwierdzenia Planu Odnowy Miejscowości Ostrówiec na lata 2013-2020

Plan Odnowy Miejscowości Ostrówiec na lata 2013-2020 ma na celu możliwość skorzystania ze środków pochodzących z Programów Rozwoju Obszarów Wiejskich na lata 2007-2013 oraz Programu „Wielkopolska Odnowa Wsi”. **Plan Odnowy Miejscowości** jest dokumentem strategicznym określającym rozwój wsi w sferze społeczno - gospodarczej na lata 2013 - 2020, poprzez realizację zadań inwestycyjnych i zadań aktywizujących społeczność lokalną.

W chwili obecnej do zadań, które można sfinansować z tego źródła należą zadania wynikające z przygotowań z inicjatywy mieszkańców wsi planów odnowy miejscowości, a w szczególności działania dotyczące tworzenia warunków dla rozwoju miejscowości i aktywizacji ludności wiejskiej, projekty związane z zagospodarowaniem przestrzeni publicznej, w tym utrzymaniem, odbudową i poprawą stanu dziedzictwa kulturowego i przyrodniczego wsi oraz podniesienia atrakcyjności turystycznej danej miejscowości.


Wobec powyższego uważam przyjęcie przedmiotowej uchwały za zasadne.

II ZASTĘPCA WÓJTY  
Miasta i Gminy Kępno

*mgr Andrzej Tyra*

Załącznik do uchwały  
Nr XLVI/271/2013  
Rady Miejskiej w Kępnie  
z dnia 28 listopada 2013 r.

# PLAN ODNOWY MIEJSCOWOŚCI OSTRÓWIEC na lata 2013 - 2020



Ostrówek 2013

## SPIS TREŚCI

WSTĘP.....	3
1.CHARAKTERYSTYKA MIEJSCOWOŚĆ.....	5
1.1.Położenie i przynależność administracyjna .....	5
1.2. Powierzchnia, ludność, struktura przestrzenna miejscowości .....	6
1.3. Historia miejscowości .....	6
1.4. Dziedzictwo kulturowe .....	7
2. INWENTARYZACJA ZASOBÓW SŁUŻĄCYCH ODNOWIE MIEJSCOWOŚCI .....	8
2.1. Ludność .....	8
2.2. Zasoby przyrodnicze .....	8
2.3. Gospodarka i rolnictwo .....	9
2.4. Infrastruktura społeczna .....	10
2.5. Kapitał społeczny .....	10
2.6. Infrastruktura techniczna .....	18
3. OCENA MOCNYCH I SŁABYCH STRON MIEJSCOWOŚCI.....	19
3.1. Analiza Swot.....	19
3.2. Nasza Wizja .....	21
4. OPIS PRZEDSIĘWZIĘĆ PLANOWANYCH DO REALIZACJI .....	22
4.1. PRZEDSIĘWZIĘCIA PLANOWANE DO REALIZACJI W LATACH 2013-2020.....	22
4.2. Harmonogram realizacji zadań na lata 2013-2020 .....	23
4.3. Opis planowanych działań i przedsięwzięć aktywizujących społeczność lokalną z uwzględnieniem źródeł finansowania .....	25
4.4. Opis przedsięwzięcia priorytetowego .....	26
5. OPIS I CHARAKTERYSTYKA OBSZARÓW O SZCZEGÓLNYM ZNACZENIU DLA ZASPOKAJANIA POTRZEB MIESZKAŃCÓW, SPRZYJAJĄCYCH NAWIĄZYWANIU KONTAKTÓW SPOŁECZNYCH, ZE WZGLĘDU NA ICH POŁOŻENIE ORAZ CECHY FUNKCJONALNO-PRZESTRZENNE, W SZCZEGÓLNOŚCI POPRZEZ ODNAWIANIE LUB BUDOWĘ PLACÓW PARKINGOWYCH, CHODNIKÓW LUB OŚWIETLENIA ULICZNEGO. ....	27
6. ZGODNOŚĆ PLANU Z CELAMI I ZAKRESEM DOKUMENTÓW NA POZIOMIE KRAJOWYM, REGIONALNYM I LOKALNYM.....	28
6.1. Strategia Rozwoju Kraju 2020, przyjęta przez Radę Ministrów 25 września 2012 r. ....	28
6.2. Narodowa Strategia Spójności (Narodowe Strategiczne Ramy Odniesienia 2007-2013 wspierające wzrost gospodarczy i zatrudnienie) przyjęta przez Radę Ministrów dnia 1 sierpnia 2006 r.....	29
6.3. Krajowy Plan Strategiczny Rozwoju Obszarów Wiejskich na lata 2007-2013 (Ministerstwo Rolnictwa i Rozwoju Wsi).....	30
6.4. Program Rozwoju Obszarów Wiejskich na lata 2007-2013 .....	32
6.5. Strategia Rozwoju Województwa Wielkopolskiego do 2020 roku. Wielkopolska 2020. przyjęta przez Sejmik Województwa Wielkopolskiego z dnia 17 grudnia 2012 r.....	33
7. WDRAŻANIE , MONITORING I OCENA.....	34

## WSTĘP

Plan Odnowy Miejscowości Ostrówiec jest kompleksowym dokumentem o charakterze planowania strategicznego określającym misję i kierunki działania wraz z zadaniami inwestycyjnymi na lata 2013 -2020 oraz stanowi podstawę rozwoju społeczno-gospodarczego Ostrówca. Plan Odnowy wskazuje także planowane przedsięwzięcia w kontekście zadań realizowanych w ramach działania „Odnowa i rozwój wsi” objętego Programem Rozwoju Obszarów Wiejskich na lata 2007 - 2013, Program „Wielkopolska Odnowa Wsi” oraz w ramach działania oś 4 LEADER.

Opracowanie, a następnie wdrożenie planu odnowy wiąże się z określonymi korzyściami dla lokalnej społeczności;

- Umożliwi korzystanie z funduszy pomocowych i innych zewnętrznych źródeł finansowania,
- Pociągnie za sobą wzrost atrakcyjności życia społeczno- kulturowego na terenie wsi,
- Promuje zrównoważony rozwój społeczno - gospodarczy miejscowości, dzięki pojawiającym się nowym możliwościom podejmowania działań rozwojowych,
- Promuje pozytywne dla mieszkańców zmiany w obszarze społecznym i kulturowym, co przyczyni się do aktywizacji społeczności lokalnej oraz wzrostu tożsamości wsi oraz wartości i jakości życia mieszkańców,
- Wzrośnie wartość majątku komunalnego nieruchomości.

Pozyskiwanie funduszy zewnętrznych, w tym z Unii Europejskiej może być jedną z dróg do poprawy jakości życia mieszkańców Ostrówca oraz nowych źródeł rozwoju. Plan Odnowy Miejscowości został zakreślony na lata 2013- 2020, a więc dotyczy najbliższych lat. W tym okresie, w związku z zaplanowanymi celami i priorytetami rozwojowymi, zaplanowano podjęcie konkretnych działań, dla których określono harmonogram oraz koszt realizacji.

Plan jest dokumentem strategicznym, który określa najważniejsze działania, które pomogą mieszkańcom Ostrówca rozwiązać problemy, pokonać bariery i osiągnąć zakładane cele rozwoju wsi. Niemniej jednak Plan ma charakter otwarty, stąd przewiduje się okresową ocenę i aktualizację planowanych działań oraz projektów w ramach konsultacji społecznych, istnieje możliwość dopisywania zadań, które wpłyną korzystnie na rozwój wsi i przyczynią się do zrównoważonego rozwoju obszarów wiejskich.

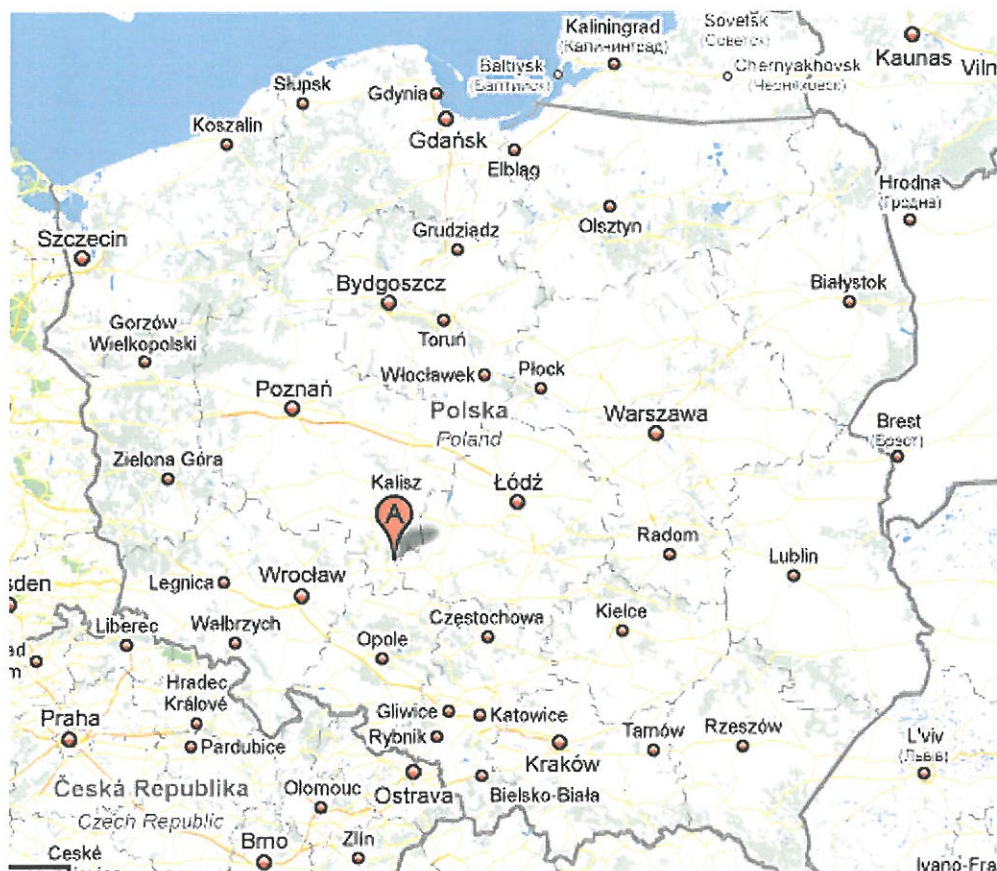
Plan Odnowy Miejscowości Ostrówiec powstał w wyniku dyskusji na zebraniach wiejskich, po konsultacjach Rady Sołeckiej z mieszkańcami. Debaty przeprowadzane były z udziałem mieszkańców miejscowości Ostrówiec, Sołtysa i Rady Sołeckiej.

# 1. CHARAKTERYSTYKA MIEJSCOWOŚCI

## 1.1 Położenie i przynależności administracyjna

Plan Odnowy Miejscowości obejmuje terytorialnie i administracyjnie całą miejscowość Ostrówiec. Jest to wieś położona w południowej części województwa wielkopolskiego. W latach 1975-1998 miejscowość położona była w byłym województwie kaliskim. Miejscowość Ostrówiec leży między dwoma miejscowościami tj. Myjomicami i Kierznem. Miastem powiatowym jest miasto Kępno, oddalone od Ostrówca ok. 7 km. Najbliższe duże aglomeracje miejskie to Kalisz oddalony ok. 50 km, Wrocław ok. 70 km. Przez miejscowość Ostrówiec przebiega droga powiatowa w kierunku Kierzna i Świby, która łączy się z drogą krajową nr 8 Wrocław- Warszawa.

Mapa 1 Lokalizacja miejscowości Ostrówiec na mapie Polski



Źródło: <http://mapy.google.pl/>

**Mapa 2** Lokalizacja miejscowości Ostrówiec względem sieci drogowej



Źródło: <http://mapy.google.pl/>

## 1.2 Powierzchnia, ludność, struktura przestrzenna miejscowości

Teren wsi Ostrówiec jest równinny. Powierzchnia sołectwa Ostrówiec wynosi 565 ha. Miejscowość zamieszkuje 429 mieszkańców zamieszkałych na stałe plus 10 tymczasowo (stan na dzień 31.12.2012 r., źródło: Ewidencja ludności- Urząd Miasta i Gminy w Kępnie). Większość powierzchni to pola uprawne i użytki zielone. Gleby w miejscowości są ziemiami słabymi, piaszczystymi. Rolnicy uprawiają zboże min. żyto, ziemniaki. Zabudowa Ostrówca koncentruje się głównie wzdłuż drogi powiatowej. Mieszkańcy wsi mieszkają w domach jednorodzinnych. W centrum wioski znajduje się remiza strażacka obok niej znajdują się również dwie przydrożne kapliczki, pod wezwaniem św. Józefa i Najświętszej Marii Panny.

## 1.3 Historia miejscowości

Historia miejscowości Ostrówiec nierozdzielnie związana jest z historią miejscowości sąsiedniej tj. Myjomice. W 1811 roku rząd pruski wydał edykt o uwłaszczeniu chłopów, bezpośrednim następstwem tego było przeprowadzenie w 1826 roku na terenie majątku Myjomice bonitacji czyli określono klasę ziemi i rozmieszczono grunty. Na skutek uwłaszczenia, część chłopów z Myjomice otrzymała ziemię na położonych niedaleko od wsi



nieistniejących już dziś trzęsawiskach. W ten sposób powstała wieś Ostrówiec, która nazwę swoją wzięła od słowa *Ostrów, czyli wyspa*. Istnieje jeszcze inna historia związana z powstaniem nazwy miejscowości, tj. od powiedzenia, jakie używane było przez mieszkańców Ostrówca „*ostro wjedź*”, tak mówiono wszystkim, którzy jechali wozami konnymi drogą brukowaną z Myjomie do wsi na wzniesieniu, czyli pod górę dlatego Ostrówiec.

W wyniku przeprowadzonej w roku 1905 melioracji, bagna i trzęsawiska przestały prawie istnieć. Wygląd wsi stopniowo się zmieniał. Domy drewniane zastępowano murowanymi. W 1926 roku przez wieś przeprowadzono drogę brukowaną z granitowej kostki, co w znacznym stopniu polepszyło przejazd przez wieś. W czasie I wojny światowej wielu mężczyzn ze wsi wcielono do armii pruskiej. Kiedy wybuchło Powstanie Wielkopolskie mieszkańcy aktywnie włączyli się w działalność powstańczą. W okresie międzywojennym, podobnie jak obecnie wielu mieszkańców wyjeżdżało do pracy za granicę. Tragicznym okresem w dziejach wsi był czas II wojny światowej. Wielu mieszkańców wsi Niemcy wysiedlili, a kilka osób zginęło. Po wojnie przystąpiono do odbudowy i normalizacji życia we wsi.

#### 1.4 Dziedzictwo kulturowe

W wiosce znajdują się dwie kapliczki p.w. św. Józefa i p.w. Najświętszej Marii Panny, przy których co roku odprawiane są nabożeństwa majowe i coroczne święcenie potraw Wielkanocnych. Przy jednej z dróg stoi Krzyż, przy którym, odprawiane są nabożeństwa majowe i czerwcowe. Ostrówiec, jako jedna z nielicznych wsi w gminie Kępno, kultywuje tradycję dożynek wiejskich.



*Kapliczka p.w. św. Józefa*



*Kapliczka p.w. Najświętszej Marii Panny*



*drewniany Krzyż w Ostrówcu*

## **2. INWENTARYZACJA ZASOBÓW SŁUŻĄCYCH ODNOWIE MIEJSCOWOŚCI**

Analiza zasobów zawiera zestawienie elementów materialnych oraz niematerialnych Ostrówca, które mogą być wykorzystywane dla rozwoju miejscowości, w działaniach na rzecz odnowy. Analizę zasobów przeprowadzono na podstawie danych zgromadzonych od mieszkańców wsi Ostrówiec oraz informacji z Urzędu Miasta i Gminy w Kępnie. Przy analizie zasobów wzięto pod uwagę kategorię: ludność, zasoby przyrodnicze, dziedzictwo kulturowe, obiekty, tereny, infrastrukturę społeczną, infrastrukturę techniczną.

### **2.1 Ludność**

Liczba mieszkańców sołectwa Ostrówiec na dzień 31.12.2012 r. wynosiła 429 mieszkańców zamieszkałych na stałe i 10 tymczasowo (źródło Ewidencja ludności- Urząd Miasta i Gminy Kępno). Na terenie miejscowości znajduje się 96 zabudowań mieszkalnych.

### **2.2 Zasoby przyrodnicze**

**2.2.1. Rzeźba terenu** Miejscowość położona w południowej Wielkopolsce, na wschód od Obszaru Chronionego Krajobrazu „Wzgórza Ostrzeszowskie i Kotlina Odolanowska”. Ukształtowanie terenu jest jednostajne i równinne.

**2.2.2. Klimat.** Warunki panujące na terenie tego obszaru należą do umiarkowanych i w dużej mierze uwarunkowane są wpływami mas powietrza morskiego oraz kontynentalnego. Pod względem klimatycznym miejscowość cechuje stosunkowo wysoka temperatura roczna powietrza (od +8,7 do +10,1), krótkotrwała zima, wczesna wilgotna wiosna oraz ciepłe lato (średnia temp. lipca od +16,1 do +20,2). Wieś jest wolna od zagrożeń klimatycznych. Nie ma zagrożeń powodziowych. Zdarzają się jedynie podtopienia.

**2.2.3. System hydrologiczny.** Na terenie Ostrówca znajdują się małe ciekły wodne, będące dopływami rzeki Niesób, która przepływa przez południowy obszar gminy Kępno i stanowi główną oś hydrograficzną powiatu kępińskiego.

**2.2.4. Gleby** w miejscowości się ziemiami słabymi piaszkowymi. Rolnicy w dużej części uprawiają żyto i ziemniaki.

**2.2.5. Flora i fauna-** teren sołectwa charakteryzuje różnorodność fauny. Można tu spotkać wiele gatunków ptaków, ssaków i płazów. Częstym widokiem są tu stada saren, bażantów żerujących na okolicznych polach i łąkach. Elementy flory to przede wszystkim roślinność łąkowa.

### **2.3. Gospodarka i rolnictwo**

Ostrówiec jest wsią typowo rolniczą. Większość mieszkańców jest zatrudnionych w sektorze rolniczym a pozostali mieszkańcy zatrudnieni są w zakładach pracy zlokalizowanych w Kępnie, Ostrzeszowie, Wieruszowie i okolicznych miejscowościach. Na terenie naszej miejscowości znajdują się dwa zakłady pracy (branża: meblowa i tartak) i dwa sklepy. Na terenie miejscowości znajduje się 29 gospodarstw rolnych, które zajmują się produkcją zwierzęcą, w tym hodowlą drobiu oraz produkcją roślinną.

**2.4 Infrastruktura społeczna.** Infrastruktura społeczna na terenie Ostrówca jest słabo rozwinięta. Potrzeby edukacji zaspokajane są poprzez Szkołę Podstawową im. Powstańców Wielkopolskich w Myjomicach oraz Gimnazjum Jana Pawła II w Mikorzynie. Młodzież ze wsi uczęszcza do szkół ponadgimnazjalnych w Kępnie. Życie kulturalne wsi przez ostatnie lata było ograniczone, z uwagi na brak miejsca do spotkań. Jedynym obiektem ogólnodostępnym dla rozwoju społecznej wioski to Dom Ludowy w Myjomicach, który jest obiektem wspólnym dla obu wiosek oraz budynek Remizy Strażackiej w Ostrówcu. W budynku Domu Ludowego organizowane są: dożynki gminne i wiejskie, wieczorki taneczne, dyskoteki, spotkania integracyjne, spotkania opłatkowe, zebrania rad sołeckich, zebrania dla mieszkańców wsi. Istniejące budynki są w złym stanie technicznym i wymagają remontu i modernizacji. Wieś należy do parafii pod wezwaniem św. Józefa i Wszystkich Świętych w Myjomicach.

**2.5. Kapitał społeczny.** Organizacje działające na terenie miejscowości Ostrówiec.

**2.5.1. Koło Gospodyń Wiejskich.** Organizacja założona została przed II wojną światową, nosiła wówczas nazwę „Włościanki”. Jej założycielką była Józefa Wężyk - właścicielka majątku w Myjomicach. Po jej śmierci Koło zostało rozwiązane. Ponowne założenie Koła nastąpiło w 1955 roku z inicjatywy Zofii Kuśnierczyk. W Kole działały sekcje: rolna, sekcja gospodarstwa domowego, opieki nad dziećmi, kulturalno-oświatowa i sekcja zdrowia. Członkinie KGW brały czynny udział w budowie obiektów takich jak: Dom Strażaka oraz odbudowie spalonego Klubu Rolnika, organizowały wiele imprez kulturalnych, okolicznościowych, o charakterze rekreacyjnym, z których dochód przeznaczony był na odbudowę wyżej wymienionych budynków. Ponadto Koło brało udział w konkursach min. na „Najpiękniejszą wieś w Wielkopolsce”, w którym zajęły II miejsce, konkursie „Więcej Warzyw, Owoców i Kwiatów” oraz konkursie „Więcej mleka wysokiej jakości”. Konkursy te pozwoliły na założenie gospodarstw specjalistycznych. W latach 70 i 80- tych organizowane były kursy min. kroju i szycia, robótek ręcznych, pogadanki o żywieniu ptactwa domowego i odnowie piskląt.

Obecnie Koło Gospodyń Wiejskich prowadzi działalność statutową, skupia członkinie z miejscowości Ostrówiec i Myjomice. Jest organizatorem wielu imprez kulturalnych, dożynek wiejskich oraz gminnych, wigilii i śniadań wielkanocnych, Dnia Matki czy Dnia Dziecka. Koło aktywnie współpracuje z organizacjami wiejskimi, bierze udział w warsztatach, konkursach i seminariach organizowanych przez gminę, stowarzyszenia czy samorząd województwa.

W 2005 roku Koło obchodziło 50-lecie istnienia. W latach 2009 -2013 członkinie Koła brały udział w szkoleniach, seminariach, konferencjach min. nt. produktu lokalnego i zasad jego rejestracji, szkolenia nt. równości kobiet i mężczyzn, w konferencji pt. „Wiejska Polska”. Ponadto bierze udział w konkursach i przeglądach kulinarnych min. w „Festiwalu Produktu Lokalnego” organizowanym przez Stowarzyszenie LGD „Wrota Wielkopolski” czy konkursie pn. „Nasze kulinarne dziedzictwo smaki regionów”, którego organizatorem jest Urząd Marszałkowski Województwa Wielkopolskiego wspólnie z Wielkopolskim Ośrodkiem Doradztwa Rolniczego. Członkinie Koła w 2012 roku włączyły się w pomoc przy organizacji „Nocy Świętojańskiej” organizowanej przez Stowarzyszenie „Socjum Kępno i okolice”, poprzez przygotowanie wianków i bukietów kwiatów, które następnie były puszczane na wodzie. Prowadzi aktywną współpracę z Wielkopolskim Ośrodkiem Doradztwa Rolniczego w Poznaniu, Zespołem Doradczym w Kępnie, w szczególności z jego instruktorem Marią Pieczara.

### Zdjęcia z archiwum Koła Gospodyń Wiejskich



*Kurs kroju i szycia (1963 r.)*



*Kurs gotowania i pieczenia (1963 r.)*



*Dzień Kobiet (1971 r.)*



*Dzień Matki i 45-liceie istnienia Koła (2000 r.)*



*Dożynki Gminne (1984 rok)*



*Obchody 15-lecia Koła Gospodyń Wiejskich*



*Dożynki Gminne w 1995 roku.*

### **2.5.2. Polski Związek Emerytów, Rencistów i Inwalidów. Koło Ostrówiec-Myjomice.**

Koło powstało w dniu 17 stycznia 2007 roku. Jego założycielem była pani Maria Jasnowska, przewodnicząca Zarządu Polskiego Związku Emerytów, Rencistów i Inwalidów w Kępnie. Obecnie organizacja liczy 40 członków z miejscowości Ostrówiec i Myjomice. Jest organizatorem i współorganizatorem wielu spotkań i imprez okolicznościowych, kulturalnych, o charakterze rekreacyjnym. Co roku organizowane są imprezy min. Dzień Matki i Ojca, Dzień Seniora, Śniadanie Wielkanocne, dożynki wiejskie, spotkania opłatkowe, wycieczki krajoznawcze, wczasy, pielgrzymki oraz wiele innych działań o charakterze kulturalnym i rekreacyjnym.

### **2.5.3. Ludowy Zespół Sportowy (LZS).**

Początki istnienia zespołu piłkarskiego w Ostrówcze sięgają drugiej połowy lat 50 ubiegłego wieku. Odbywały się już wówczas mecze towarzyskie. Oficjalne zebranie założycielskie odbyło się w lutym 1966 roku w Szkole Podstawowej w Myjomicach. Na zebraniu tym, zespół sportowy przyjął nazwę Ludowy Zespół Sportowy Ostrówiec (LZS Ostrówiec). W wyniku pierwszych wyborów prezesem został Stanisław Błach a do zarządu weszli Franciszek Kukuła, Karol Ziewert, Franciszek Trąpczyński, Stanisław Gomułka. W tym samym roku LZS Ostrówiec został zgłoszony do rozgrywek piłkarskich w OZPN w Poznaniu. Zespół sportowy od jesieni 1966 roku wystartował w klasie rozgrywkowej „W”, po dwóch latach awansował do klasy „C”, a następnie do klasy „B”. Na przestrzeni lat zespół grał również w klasie „A”, jak również brał udział w rozgrywkach Pucharu Polski na szczeblu regionalnym. Obecnie zespół sportowy gra w klasie „B”.

LZS Ostrówiec jest organizatorem różnego rodzaju rozgrywek piłkarskich na szczeblu gminnym. Klub jest w pełni amatorski, działa w oparciu o pracę społeczną działaczy klubu i jego zawodników oraz pomocy mieszkańców wsi. W 2001 roku wybrano nowy zarząd LZS

Ostrówiec, prezesem został Leszek Wróbel, w skład zarządu weszli również Grzegorz Wiśniewski, Leszek Daszczyk, Wiesław Janelt, Stanisław Gawron, Aleksander Gania, Stanisław Młynarczyk, Grzegorz Wróbel, Łukasz Klimecki i Monika Hoja. W 2009 roku klub wraz z Zarządem Rady Gminnej LZS w Kępnie, którego jest członkiem podjął decyzję o remoncie boiska piłkarskiego. W wyniku przeprowadzonego remontu, wyrównano teren starego boiska i posiano nowa trawę, zamontowane piłkochwyty, zamontowano nowe bramki, doprowadzono wodę, całe boisko zostało ogrodzone. W 2011 roku wyremontowane zostały pomieszczenia klubowe, natomiast w 2012 roku na boisku sportowym zamontowane zostały trybuny oraz zakupione i zamontowane wiaty dla zawodników rezerwowych. Wszystkie te działania wspierane były przez lokalną społeczność.

W planach klubu na następne lata jest przeprowadzenie remontu pozostałych pomieszczeń i budowa boiska treningowego do wspólnego wykorzystania przez klub i Szkołę Podstawową w Myjomicach. Poczynione zostały już działania, aby przy wsparciu miejscowej szkoły utworzyć drużynę juniorską. Obecnie LZS Ostrówiec prowadzi jedną drużynę seniorską, która uczestniczy w rozgrywkach klasy „B”.

Głównym celem działalności LZS Ostrówiec jest rozwój kultury fizycznej na terenie wsi oraz integracja jej mieszkańców.



*Ludowy Zespół Sportowy Ostrówiec*





*Puchary zdobyte przez LZS Ostrówiec*



*Boisko LZS Ostrówiec*

**2.5.4. Ochotnicza Straż Pożarna** w Ostrówcu powstała w dniu 14 czerwca 1934 roku. Wówczas wybrano pierwszy zarząd w składzie: Prezes- Józef Kuśnierczyk, Naczelnik- Jan Baraniak, Skarbnik- Jakub Sołyga, Sekretarz- Franciszek Kaczmarek. W roku 1935 przystąpiono do budowy niewielkiej remizy, w której mieściły się trzy beczkowsy o pojemności 600 litrów, bosaki oraz drabiny. Konie do zaprzęgów wiozących strażaków oraz sprzęt do pożaru dostarczali wyznaczeni wozacy. Dużym sukcesem młodej jednostki, było zajęcie w 1936 roku 1 miejsca na zawodach międzypowiatowych w Ostrzeszowie. W czasie wojny działalność została zawieszona. Po jej zakończeniu OSP Ostrówiec wznowiła swoją działalność. W 1956 roku jednostka obchodziła Jubileusz 25-lecia istnienia. Z tej okazji ufundowano tablicę pamiątkową, a okolicznościowe wpisy znajdują się w Złotej Księdze.



*Odznaczenia strażaków z OSP Myjomice-Ostrówiec*

Strażacy oprócz udziału w akcjach gaśniczych oraz zawodach sportowo- pożarniczych, aktywnie działają na rzecz środowiska.

W 1961 roku zostaje oddany do użytku Dom Ludowy w Myjomicach, przy budowie, którego aktywnie pracowali druhowie OSP Ostrówiec. W kolejnych latach wybudowano zbiornik przeciwpożarowy, a 1965 roku w czynie społecznym nową remizę.

Połączenie OSP Ostrówiec z OSP Myjomice nastąpiło w 1978 roku. Powstała wówczas jednostka, która nosi nazwę Ochotnicza Straż Pożarna Myjomice - Ostrówiec. W 1981 roku jednostka ta otrzymała sztandar, który został zakupiony przez mieszkańców obu wsi.



W 1984 roku jednostka obchodziła 50 rocznicę powstania. Od roku 1984 strażacy brali czynny udział w akcjach ratowniczo-gaśniczych. W latach 1985-1988 jednostka wzbogaciła się o sprzęt gaśniczy min. samochód bojowy marki Żuk oraz samochód do przewozu sprzętu gaśniczego.



Ważnym momentem dla jednostki było otrzymanie z funduszu Zarządu Gminnego oraz Zarządu Wojewódzkiego OSP, nowego samochodu pożarniczego lekkiego marki Ford Transit oraz nowego sprzętu ppoż. w postaci węży oraz ubrań koszarowych. W dniu 31.05.2009

roku jednostka obchodziła 75 – lecie powstania. Decyzją Zarządu Głównego ZOSPRP została odznaczona złotym medalem na sztandar za zasługi dla pożarnictwa.

Oprócz zadań wynikających ze statutu, strażacy aktywnie uczestniczą w życiu miejscowości i parafii biorąc udział w zabezpieczeniu imprez okolicznościowych, uroczystości Bożego Ciała oraz warty przy Grobie Pańskim. Aktywnie współpracują ze wszystkimi organizacjami oraz Szkołą Podstawową organizując dla uczniów szkolenia i pogadanki nt. ochrony ppoż. . Bardzo ważnym punktem dla jednostki OSP Myjomice-Ostrówiec jest niesienie pomocy powodzią. Członkowie jednostki organizowali zbiórki produktów rolnych dla powodzią oraz dla osób, które utraciły swój dobytek w pożarach.



Strażacy uczestniczą czynnie w zawodach sportowo- pożarniczych zajmując czołowe miejsca na szczeblu gminy, powiatu i województwa.

W latach 1984 – 2012 seniorzy jednostki 20- krotnie zajmowali pierwsze miejsce w zawodach miejsko-gminnych, 4- krotnie zwyciężali w zawodach powiatowych, oraz 3- krotnie uczestniczyli w zawodach wojewódzkich, gdzie w 1988r. w Krotoszynie zdobyli 2- miejsce. Jednostka obecnie liczy 59 członków zwyczajnych, 3 członków honorowych oraz 27 członków Młodzieżowej Drużyny Pożarniczej. W jednostce OSP działają min. : Kobięca Drużyna Pożarnicza oraz Młodzieżowa Drużyna Pożarnicza dziewcząt i chłopców. W jednostce jest 21 strażaków ratowników, którzy mogą uczestniczyć bezpośrednio w akcjach ratowniczo -gaśniczych.

Na terenie miejscowości działa Grupa Odnowy Wsi, realizująca i wspierająca zadania na rzecz rozwoju miejscowości Ostrówiec. Od marca 2011 roku sołectwo Ostrówiec jest uczestnikiem Programu „Wielkopolska Odnowa Wsi”.

W Ostrówcu urodził i wychował się Jan Kurzawa, z zawodu historyk, z zamiłowania regionalista. Działal w Towarzystwie Miłośników Ziemi Kępińskiej oraz Towarzystwie

Wiedzy Powszechnej. W 1978 roku wspólnie z profesorem Stanisławem Nawrockim wydał książkę „Dzieje Kępna”. Zmarł w 1986 roku w Kępnie.

Mieszkańców Ostrówca łączy wspólne dążenie do poprawy jakości życia i do podjęcia działań zmierzających w kierunku rozwoju społeczno- ekonomicznego. W obustronnych relacjach mieszkańcy najbardziej cenią sobie wzajemne poznanie i integrację, dlatego doceniają ciekawe formy organizacji wspólnych zabaw, festynów, w tym szczególnie często wymieniane są zajęcia kulturalne i sportowe. Ich zdaniem tego typu imprezy działają na rzecz uniknięcia napięć i konfliktów, jakie niesie tempo współczesnego życia.

## **2.6 Infrastruktura techniczna**

**2.6.1. Sieć telekomunikacyjna.** Miejscowość Ostrówek jest w całości telefonizowana. Znajduje się w strefie radiowej sieci telekomunikacyjnej połączonej centralą telekomunikacyjną. Brak szerokopasmowego dostępu do Internetu.

**2.6.2. Sieć wodociągowa.** Sołectwo jest zwodociągowane. Woda pitna jest dostarczana do wszystkich domostw z sieci wodociągowej. Główne ujęcie sieci wodociągowej znajduje się we wsi Myjomice.

**2.6.3. Sieć kanalizacyjna.** Ostrówek nie posiada sieci kanalizacyjnej. Jej budowa jest w planach w okresie późniejszym. Ścieki odprowadzane są do zbiorników bezodpływowych. Najczęściej są to bezodpływowe osadniki gnilne- szamba, opróżniane okresowo i reprezentujące różny stopień techniczny.

**2.6.4. Sieć gazowa i zapotrzebowanie w ciepło.** Na obszarze miejscowości Ostrówek nie funkcjonuje sieć gazowa. W wyniku istniejącego zapotrzebowania mieszkańców na gaz zostały zorganizowane dostawy gazu propan- butan w butlach. Obszar Ostrowca nie posiada także sieci ciepłowniczej. Mieszkańcy wsi ogrzewają budynki mieszkalne za pomocą indywidualnych kotłowni, zasilanych paliwem stałym (koks, węgiel)

**2.6.5. Gospodarka odpadami.** W Ostrówcu funkcjonuje zorganizowany system zbiórki i wywozów odpadów. Wywozem odpadów zajmuje się gmina za pośrednictwem firmy wyłonionej w ramach przetargu, która odbiera odpady od poszczególnych gospodarstw domowych.

### 3. OCENA MOCNYCH I SŁABYCH STRON MIEJSCOWOŚCI

#### 3.1 Ocena mocnych i słabych stron miejscowości- analiza SWOT

Przeprowadzenie analizy SWOT było niezbędne do prawidłowej oceny obecnej sytuacji miejscowości. Przedstawiona poniżej analiza mocnych i słabych stron oraz szans i zagrożeń jest syntezą poszczególnych obszarów życia społeczno - gospodarczego miejscowości Ostrówiec. Jest ona jednocześnie jednym z czynników pozwalających na podjęcie prawidłowej decyzji, co do dalszych działań niezbędnych dla rozwoju miejscowości. Umożliwia usystematyzowanie danych, dotyczących miejscowości i podpowiada kierunki działań. Wyniki diagnozy społeczno - gospodarczej przeprowadzonej w wyniku dyskusji na spotkaniach, zebraniach wiejskich, przedstawiają się następująco:

<b>Mocne strony – atuty rozwoju</b>	<b>Słabe strony – czynniki ograniczające rozwój</b>
<ul style="list-style-type: none"><li>• Korzystne warunki klimatyczne, geograficzne i przyrodnicze sprzyjające rozwojowi agroturystyki, turystyki i rekreacji</li><li>• Klimat sprzyjający rolnictwu,</li><li>• Dogodne warunki lokalizacji przemysłu przetwórstwa rolno- spożywczego,</li><li>• Wieś zwodociągowana,</li><li>• Wieś stelefonizowana,</li><li>• Dogodne warunki do rozwoju handlu, i usług związane z korzystnym położeniem geograficznym, w pobliżu Kępna (ok. 7km) ,</li><li>• Młodzi mieszkańcy wykazujący dużą aktywność np. LZS Ostrówiec, Ochotniczej Straży Pożarnej, KGW, Grupa Odnowy Wsi,</li><li>• Aktywność mieszkańców w organizacji imprez kulturalno- sportowych,</li></ul>	<ul style="list-style-type: none"><li>• Brak placówek oświatowych,</li><li>• Brak kanalizacji,</li><li>• Brak sieci gazowej,</li><li>• Niezadawalający stan techniczny pomieszczeń Domu Ludowego w Myjomicach,</li><li>• Brak Sali wiejskiej na organizację imprez kulturalnych,</li><li>• Brak powszechnego dostępu do Internetu,</li><li>• Brak możliwości bezpiecznego, poruszania się po miejscowości rowerem- brak ścieżki rowerowej, chodnika,</li><li>• Zły stan dróg i zaniedbane pobocza,</li><li>• Drogi gminne nieutwardzone,</li><li>• Zły stan rowów melioracyjnych,</li><li>• Słabe oświetlenie uliczne,</li><li>• Brak oferty kulturalnej.</li></ul>

<ul style="list-style-type: none"> <li>• Silne poczucie identyfikacji, mieszkańców ze swoją miejscowością.</li> </ul>	
---	--

<b>Szanse – możliwości rozwoju wynikające z otoczenia</b>	<b>Zagrożenia – czynniki niesprzyjające wynikające z otoczenia</b>
<ul style="list-style-type: none"> <li>• Rosnąca aktywność społeczna mieszkańców na rzecz rozwoju miejscowości i gminy,</li> <li>• Chęć angażowania się młodego pokolenia w życie miejscowości i gminy</li> <li>• Funkcjonowanie OSP, KGW, LZS, Grupy Odnowy Wsi oraz innych organizacji wiejskich otwartych na pracę i nowe wyzwania,</li> <li>• Współpraca z gminą przy realizacji strategii rozwojowej,</li> <li>• Możliwość pozyskania środków pomocowych z UE, środków krajowych.</li> <li>• Rosnące zainteresowanie rozwojem turystyki, rekreacji, kultury i sportu</li> </ul>	<ul style="list-style-type: none"> <li>• Ograniczona oferta działań z dziedziny kultury, rozrywki dla mieszkańców;</li> <li>• Spadek opłacalności w rolnictwie,</li> <li>• Brak środków w indywidualnych gospodarstwach na modernizację i rozwój gospodarstw,</li> <li>• Ograniczone środki na rozwój kultury, ale także turystyki,</li> <li>• Niedobór kapitału na uruchomienie lub rozwój działalności gospodarczej,</li> <li>• Wysokie koszty podejmowania i prowadzenia działalności gospodarczej,</li> <li>• Odływ Młodzieży.</li> <li>• Spadek przyrostu naturalnego,</li> <li>• Spadek poziomu zaangażowania społecznego w sprawy wsi</li> </ul>

Powyższa analiza jest podsumowaniem diagnozy miejscowości Ostrówiec. Głównym atutem sołectwa są mieszkańcy, chętni do działań i otwarci na nowe wyzwania. Umiejętności organizatorskie przejawiające się w organizacji imprez integracyjnych mieszkańców takich jak zabawy, festyny, spotkania integracyjne dla mieszkańców. Głównym problemem dla rozwoju działalności kulturalnej, rekreacyjnej i aktywizującej społeczność lokalną jest rozbudowa remizy strażackiej. Ponadto ważnym zadaniem dla mieszkańców Ostrówca jest również modernizacja Domu Ludowego w Myjomicach, z którego korzystają dwie miejscowości. Modernizacja istniejącego obiektu i dostosowanie go do aktualnych potrzeb pozwoliłoby właściwie wykorzystać aktywność społeczną mieszkańców i ukierunkować ją na rzecz większej integracji całej społeczności sołectwa.

### 3.2 Nasza wizja

Wizja dla miejscowości Ostrówiec jest opisem jej głównego pola aktywności w przyszłości. Koncentruje się jednocześnie na istocie rozwoju miejscowości, wyraźnie określając jej obraz i charakter na kolejne 7 lat. Z wizji bezpośrednio wynikają obszary, które powinny być rozwijane.

#### **Deklaracja wizji miejscowości:**

- **Wieś aktywna społecznie**
- **Wieś stawiająca na nowoczesne rolnictwo i rozwój pozarolniczej działalności gospodarczej**
- **Wieś jako ciekawe i wygodne miejsce zamieszkania**

Dla realizacji naszej wizji konieczna będzie ścisła współpraca z samorządowymi władzami Gminy Kępno. Ostrówiec dzięki działaniom własnym wspomaganym przez Gminę oraz fundusze zewnętrzne, może stać się atrakcyjnym miejscem pracy i zamieszkania.

Z przyjętej wizji wynikają poszczególne priorytety rozwojowe, które wraz z działaniami zostały podzielone na obszary strategiczne:

#### **Priorytet I. Społeczeństwo**

- **Działania na rzecz tworzenia warunków do dalszej integracji mieszkańców wsi.**
- **Działania powodujące zwiększenie aktywności społeczności lokalnej.**
- **Działania w kierunku organizacji czasu wolnego dla dzieci i młodzieży.**

#### **Priorytet II. Gospodarka**

- **Działania na rzecz rozwoju nowoczesnego rolnictwa oraz pozarolniczych form zatrudnienia i prowadzenia działalności gospodarczej.**
- **Działania na rzecz pozyskiwania środków z funduszy zewnętrznych i wspierania przedsiębiorczości.**

#### **Priorytet III. Infrastruktura**

- **Działania w kierunku budowy i rozbudowy infrastruktury kulturalnej i oświatowej**
- **Działania na rzecz poprawy stanu infrastruktury społecznej i technicznej (kanalizacja sanitarna, oświetlenie uliczne, chodniki, drogi gminne, powiatowe).**

**Aby wizja wsi stała się realna, a priorytety możliwe do zrealizowania zachodzi konieczność rozbudowy budynku remizy strażackiej, co staje się wobec powyższego priorytetem naczelnym.**

## 4. OPIS PRZEDSIĘWZIĘĆ PLANOWANYCH DO REALIZACJI

### 4.1 Przedsięwzięcia planowane do realizacji na lata 2013-2020

W latach 2013-2020 planuje się realizację następujących zadań.:

- 1. Rozbudowanie budynku Remizy Strażackiej .....500000 zł**
  - a. sali posiedzeń i spotkań
  - b. pomieszczeń gospodarczych
  - c. aneksu kuchennego
  - d. sanitariatów
  - e. założenie centralnego ogrzewania
  - f. zakup komputerów
  - g. wyposażenie pomieszczeń w odpowiednie sprzęty
  - h. oświetlenie placu przy budynku Remizy Strażackiej
  
- 2. Zagospodarowanie przestrzeni publicznej na cele kulturalno-rekreacyjno-sportowe – .....100000,00 zł**
  - a. Zakup i montaż ławek typu parkowego
  - b. Zakup koszy na śmieci, stojaków na rowery
  - c. Wykonanie wiaty grillowej oraz grilla
  - d. Wyłożenie kostka typu polbruk
  - e. Wykonanie opłotowania
  - f. Wyposażenie w elementy siłowni zewnętrznej
  - g. Wyposażenie w ławo - stoły, stoły do gry
  - h. Nasadzenie roślinnością charakterystyczna dla miejscowości np. jarzębina, bzy, jaśminy
  - i. Budowa placu zabaw wraz ze ścieżką rowerową dla dzieci
  - j. Wykonanie tablicy z historią miejscowości
  
- 3. Budowa i modernizacja dróg gminnych .....3.000 000,00 zł**



- a. remont drogi gminnej tzw. Księżej, Parcelańskiej i Kierzyńskiej o długości 4,8 km
  - b. budowa oświetlenia ulicznego na drogach gminnych
  - c. budowa chodników i kanalizacji deszczowej
- 4. Budowa sieci kanalizacyjnej .....2.000 000,00 zł**
- 5. Założenie światłowodów ..... 50 000, 00 zł**
- 6. Budowa boiska do piłki siatkowej .....50 000,00 zł**
- 7. Wyposażenie Domu Ludowego w Myjomicach ..... 50 000,00 zł**
- a). wyposażenie pomieszczeń (salka, kuchnia, wypożyczalnia) w odpowiednia sprzęty i meble
  - b). zakup siatek ochronnych do zastępczej salki gimnastycznej
- 8. Utworzenie izby tradycji .....50 000,00 zł**
- 9. Dożynki Wiejskie ..... 3 000,00 zł**
- 10. Biesiada rodzinna .....2500,00 zł**
- 11. Śniadanie wielkanocne .....3000,00 zł**
- 12. Spotkanie oplatkowe .....1500,00 zł**
- 13. Utworzenie strony internetowej .....5000,00 zł**

Podane koszty realizacji przedsięwzięć planowanych do realizacji są kosztami szacunkowymi w późniejszym etapie realizacji mogą one ulec zmianie.

#### 4.2 Harmonogram realizacji zadań

Tabela : Harmonogram realizacji zadań inwestycyjnych na lata 2013 - 2020

L.p.	Nazwa inwestycji	Lata realizacji							
		2013	2014	2015	2016	2017	2018	2019	2020
1.	Rozbudowa budynku Remizy Strażackiej								
2.	Zagospodarowanie przestrzeni publicznej na cele kulturalno-rekreacyjno-sportowe								
3.	Budowa i modernizacja dróg gminnych								

4.	Budowa sieci kanalizacyjnej								
5.	Założenie światłowodów								
6.	Budowa boiska do piłki siatkowej								
7.	Wyposażenie Domu Ludowego w Myjomicach								
8.	Utworzenie izby tradycji								

*Źródło: Opracowania własne*

**Tabela 3 Harmonogram zadań aktywizujących społeczność lokalną na lata 2013-2020**

L.p.	Nazwa zadania	Lata realizacji							
		2013	2014	2015	2016	2017	2018	2019	2020
1.	Dożynki Wiejskie								
2.	Biesiada Rodzinna								
3.	Śniadanie Wielkanocne								
4.	Spotkanie oplatkowe								
5.	Majówka- rajd rowerowy								
6.	Utworzenie strony internetowej								

*Źródło: Opracowania własne*

### 4.3 Opis planowanych zadań inwestycyjnych i przedsięwzięć aktywizujących społeczność lokalną z uwzględnieniem źródeł finansowania

Lp	Nazwa inwestycji	Cel	Przeznaczenie	Harmonogram realizacji	Koszt realizacji z podaniem źródła pozyskania
1.	<b>Rozbudowa budynku Remizy Strażackiej</b>	poprawa jakości życia na terenie wiejskim przez zaspokajanie potrzeb społecznych i kulturalnych mieszkańców	aktywizacja środowiska wiejskiego, organizacja imprez integrujących wieś, uroczystości, spotkań okolicznościowych, szkoleń i zajęć edukacyjno-wychowawczych	2013-2015	500.000,00 zł budżet gminy, fundusz sołecki, PROW, inne źródła
2.	<b>Zagospodarowanie przestrzeni publicznej na cele kulturalno-rekreacyjno-sportowe</b>	Poprawa jakości życia na terenach wiejskich przez zaspokajanie potrzeb społecznych i kulturalnych mieszkańców	aktywizacja środowiska wiejskiego, organizacja imprez sportowych, rekreacyjnych integrujących mieszkańców	2014-2015	100000,00 zł Program „Wielkopolska Odnowa Wsi”, PROW- oś IV Leader, Fundacja Wspomagania Wsi, inne źródła
3.	<b>Budowa i modernizacja dróg gminnych</b>	poprawa jakości życia na terenie wiejskim przez zaspokajanie potrzeb społecznych i kulturalnych mieszkańców	wzrost atrakcyjności inwestycyjnej, poprawa bezpieczeństwa mieszkańców wsi i innych korzystających z ciągów komunikacyjnych	2015-2016	3000 000,00 zł budżet gminy, fundusz sołecki, Narodowy Program Przebudowy Dróg Lokalnych, inne źródła
4.	<b>Budowa sieci kanalizacyjnej</b>	poprawa podstawowych usług na obszarach wiejskich, poprawa warunków życia oraz prowadzenia działalności gospodarczej	wzrost atrakcyjności inwestycyjnej miejscowości,	2016-2017	2000 000,00 zł budżet gminy, PROW, WRPO, inne źródła
5.	<b>Założenie światłowodów</b>	poprawa podstawowych usług na obszarach wiejskich, poprawa warunków życia oraz prowadzenia działalności gospodarczej	wzrost atrakcyjności inwestycyjnej miejscowości, rozwój działalności gospodarczej	2020	50 000,00 zł budżet gminy, fundusz sołecki, inne źródła
6.	<b>Budowa boiska do piłki siatkowej</b>	poprawa jakości życia na terenie wiejskim przez zaspokajanie potrzeb społecznych mieszkańców	aktywizacja środowiska wiejskiego, organizacja imprez sportowych, rekreacyjnych	2018	50 000,00 zł budżet gminy, Program „Wielkopolska Odnowa Wsi”, oś 4 LEADER, inne źródła
7.	<b>Wyposażenie Domu Ludowego w Myjomicach</b>	poprawa jakości życia na terenie wiejskim przez zaspokajanie potrzeb społecznych i kulturalnych mieszkańców	aktywizacja środowiska wiejskiego, organizacja imprez kulturalnych, rekreacyjnych, sportowych, warsztatów rękodzielniczych	2013-2014	50 000,00 zł Budżet Gminy, fundusz sołecki Program „Wielkopolska Odnowa Wsi”, oś

					4 LEADER, inne źródła
8.	<b>Utworzenie izby tradycji</b>	poprawa jakości życia na terenie wiejskim przez zaspokajanie potrzeb społecznych i kulturalnych mieszkańców	aktywizacja środowiska wiejskiego, poznawanie walorów historyczno-kulturowych regionu	2014-2015	50 000,00 zł budżet gminy, fundusz sołecki inne źródła
9.	<b>Dożynki wiejskie</b>	poprawa jakości życia na terenie wiejskim przez zaspokajanie potrzeb społecznych i kulturalnych mieszkańców	aktywizacja środowiska wiejskiego, kultywowanie tradycji i dziedzictwa kulturowego wsi	Sierpień 2013-2020	3 000,00 zł budżet gminy, fundusz sołecki inne źródła
10.	<b>Biesiada Rodzinna</b>	poprawa jakości życia na terenie wiejskim przez zaspokajanie potrzeb społecznych i kulturalnych mieszkańców	aktywizacja środowiska wiejskiego, organizacja imprez rekreacyjnych, wzmocnienie więzi rodzinnych, międzypokoleniowych	Lipiec 2014-2020	2500,00 zł budżet gminy, fundusz sołecki inne źródła
11.	<b>Śniadanie Wielkanocne</b>	poprawa jakości życia na terenie wiejskim przez zaspokajanie potrzeb społecznych i kulturalnych mieszkańców	aktywizacja środowiska wiejskiego, kultywowanie tradycji i dziedzictwa kulturowego wsi	Marzec-Kwiecień 2014-2020	3000,00 zł budżet gminy, fundusz sołecki inne źródła
12.	<b>Spotkanie opłatkowe</b>	poprawa jakości życia na terenie wiejskim przez zaspokajanie potrzeb społecznych i kulturalnych mieszkańców	aktywizacja środowiska wiejskiego, kultywowanie tradycji i dziedzictwa kulturowego wsi	Grudzień 2013-2020	3000,00 zł budżet gminy, fundusz sołecki inne źródła
13.	<b>Majówka- rajd rowerowy</b>	poprawa jakości życia na terenie wiejskim przez zaspokajanie potrzeb społecznych i kulturalnych mieszkańców	aktywizacja środowiska wiejskiego, działania rekreacyjne wzmocniające więzi rodzinne, poznawanie walorów krajoobrazowo-kulturowych Gminy Kępno	Maj 2014-2020	1500,00 zł budżet gminy, fundusz sołecki inne źródła
14.	<b>Utworzenie strony internetowej</b>	poprawa jakości życia na terenie wiejskim przez zaspokajanie potrzeb społecznych i kulturalnych mieszkańców	aktywizacja środowiska wiejskiego, poznawanie walorów historyczno-kulturowych wsi,	Październik 2014	5000,00 zł budżet gminy, fundusz sołecki inne źródła

#### 4.4 Opis przedsięwzięcia priorytetowego- *Rozbudowa budynku Remizy Strażackiej*

Dla mieszkańców Ostrówca najważniejsza jest realizacja zadań poprawiających warunki ich życia, integrujących społeczność, pozwalających aktywnie i efektywnie spędzać wolny czas. Dlatego głównym zadaniem będzie rozbudowa budynku Remizy Strażackiej, którym jest jedynym obiektem, który może zaspokoić coraz bardziej zróżnicowane i w coraz większym stopniu zgłaszane przez lokalną społeczność zapotrzebowanie w zakresie kultury, sportu i rekreacji.

Wyremontowanie obiektu pozwoli na większą aktywność organizacji wiejskich będzie służyć społeczności Ostrówca, jako miejsce spotkań, jako miejsce spędzania wolnego czasu .

## **5. OPIS I CHARAKTERYSTYKA OBSZARÓW O SZCZEGÓLNYM ZNACZENIU DLA ZASPOKOJENIA POTRZEB MIESZKAŃCÓW, SPRZYJAJĄCYCH NAWIĄZYWANIU KONTAKTÓW SPOŁECZNYCH, ZE WZGLĘDU NA ICH POŁOŻENIE ORAZ CECHY FUNKCJONALNO-PRZESTRZENNE, W SZCZEGÓLNOŚCI POPRZEZ ODNAWIANIE LUB BUDOWĘ PLACÓW PARKINGOWYCH, CHODNIKÓW ORAZ OŚWIETLENIA ULICZNEGO.**

Dla mieszkańców wsi Ostrówiec obszarem o szczególnym znaczeniu dla zaspokajania potrzeb mieszkańców, sprzyjającym nawiązywaniu kontaktów społecznych, ze względu na położenie oraz cechy funkcjonalno-przestrzenne to obszar, w którym znajduje się budynek Remizy Strażackiej oraz plac rekreacyjny. W ramach zadania planujemy rozbudowę remizy Strażackiej, gdyż taką potrzebę wskazali mieszkańcy podczas zebrań wiejskich. W obiekcie tym prowadzona będzie działalność kulturalna i społeczna, będzie miejscem działalności organizacji wiejskich i spotkań mieszkańców. Na placu rekreacyjnym planujemy wybudować ścieżkę rowerową dla dzieci, wyposażyć w plac zabaw oraz w urządzenia do siłowni napowietrznej.

Drugim miejscem ważnym dla mieszkańców Ostrówca jest Dom Ludowy w Myjomicach, wspólny dla dwóch miejscowości. Jest to miejsce, które ze względu na swoje położenie spełnia rolę miejsca wypoczynku i życia społeczno- kulturowego wsi. Dom Ludowy w Myjomicach wymaga kapitalnego remontu połączonego z jego modernizacją. Remont budynku ma na celu przywrócenie obiektowi jego funkcjonalności i użyteczności dla mieszkańców obu wsi. Dom Ludowy to miejsce, które ze względu na swoje położenie spełnia rolę miejsca wypoczynku i życia społeczno-kulturowego mieszkańców wsi Ostrówca i Myjomiec. Obszar ten sprzyja nawiązywaniu kontaktów społecznych.

Na terenie wsi działają organizacje wiejskie : Koło Gospodyń Wiejskich, Ochotnicza Straż Pożarna, Ludowy Zespół Sportowy Ostrówiec, Związek Emerytów i Rencistów czy Grupa Odnowy Wsi, brak odpowiedniej infrastruktury społecznej nie pozwala na pełną działalność tych organizacji. Powoduje to spadek aktywności mieszkańców, spadek wspólnych inicjatyw, bierność i zniechęcenie, które przełożyć się może na marginalizację mieszkańców obszarów wiejskich.

Przedsięwzięcie rozbudowy budynku tzw. remizy strażackiej wybrane zostało do realizacji zadań w programie rozwoju wsi i zaakceptowane przez mieszkańców, wskazane, jako priorytetowe. Rozbudowa budynku w dużym stopniu ułatwi i poprawi życie tutajszymi mieszkańcom. Stanie się on miejscem wypoczynku i życia społecznego i kulturowego wsi. To właśnie tu dzieci i młodzież może znaleźć przytulne miejsce do spotkań, wspólnych

zabaw, nauki. Inwestycja spowoduje powstanie atrakcyjnego miejsca spotkań, które będzie służyć wszystkim mieszkańcom wsi oraz podniesie walory kulturalno-rekreacyjne miejscowości.

Spotkania w nowo wyremontowanych pomieszczeniach pozwolą zintegrować się społeczeństwu, zawiązać się nowym organizacjom, poprawić funkcjonalność Koła Gospodyń Wiejskich, Rady Sołeckiej, Ochotniczej Straży Pożarnej, Ludowego Zespołu Sportowego Ostrowiec, Związkowi Emerytów i Rencistów i Grupy Odnowy Wsi.

Realizacja projektu przełoży się na wzrost aktywizacji i integracji społeczności lokalnej.

Innym obszarem o szczególnym znaczeniu dla mieszkańców Ostrowca jest kościół pw. św. Józefa i Wszystkich Świętych zlokalizowany w Myjomicach, zaspokajający potrzeby religijne Mieszkańców oraz Szkoła Podstawowa im. Powstańców Wielkopolskich zaspokajająca potrzeby edukacyjne najmłodszych mieszkańców miejscowości.

## **6. ZGODNOŚĆ PLANU Z CELAMI I ZAKRESEM DOKUMENTÓW NA POZIOMIE KRAJOWYM, REGIONALNYM I LOKALNYM**

Plan Odnowy Miejscowości Ostrowiec na lata 2013-2020 jest komplementarny z politykami i strategiami, zarówno na poziomie krajowym, wojewódzkim i lokalnym, które określają główne kierunki rozwoju. Plan Odnowy Miejscowości Ostrowiec jest spójny z następującymi dokumentami:

### **6.1.Strategia Rozwoju Kraju 2020, przyjęta przez Radę Ministrów z dnia 25 września 2012 r.**

Zapisy zawarte w niniejszym Planie spełniają warunek zgodności z zapisami zawartymi w Strategii Rozwoju Kraju 2020 (SRK). SRK jest podstawowym dokumentem strategicznym określającym cele i kierunki rozwoju kraju w wymiarach społecznym, gospodarczym, regionalnym i przestrzennym w okresie do 2020 roku. Zgodnie z tym dokumentem głównym celem w perspektywie do 2020 roku ma być wzmocnienie gospodarczych, społecznych i instytucjonalnych potencjałów zapewniających szybszy i zrównoważony rozwój kraju oraz poprawę życia ludności. Cel ma zostać osiągnięty poprzez cele szczegółowe, które zostały pogrupowane w trzech obszarach:

Obszar I- Sprawne i efektywne państwo, obejmujący następujące cele:

- przejście od administrowania do zarządzania rozwojem
- zapewnienie środków na działania rozwojowe
- wzmocnienie warunków sprzyjających realizacji potrzeb i aktywności obywatela.

Obszar II – Konkurencyjna gospodarka, obejmujący następujące cele:

- wzmocnienie stabilności makroekonomicznej
- wzrost wydajności gospodarki
- zwiększenie innowacyjności gospodarki
- rozwój kapitału ludzkiego
- zwiększenie wykorzystania technologii cyfrowych
- efektywność energetyczna i poprawa stanu środowiska
- zwiększenie efektywności transportu

Obszar III- Spójność społeczna i przestrzenna, obejmujący cele:

- integracja społeczna
- zapewnienie dostępu i określonych standardów usług publicznych
- wzmocnienie mechanizmów dyfuzji oraz integracja przestrzenna dla rozwijania i pełnego wykorzystania potencjałów regionalnych

## **6.2., „Narodowa Strategia Spójności (Narodowe Strategiczne Ramy Odniesienia 2007-2013 wspierające wzrost gospodarczy i zatrudnienie)”, przyjęta przez Radę Ministrów dnia 1 sierpnia 2006r.**

Na podstawie zapisów Strategicznych Wytycznych Wspólnoty Polska opracowała Narodowe Strategiczne Ramy Odniesienia 2007-2013 (NSRO), które integrują główne priorytety Wspólnoty z priorytetami polskimi, uwzględniając jednocześnie zapisy Krajowego Programu Reform, odpowiadającego na wyzwania zawarte w Strategii Lizbońskiej. Narodowe Strategiczne Ramy Odniesienia stanowią podstawę do programowania interwencji Europejskiego Funduszu Rozwoju Regionalnego (EFRR), Europejskiego Funduszu Społecznego (EFS) oraz Funduszu Spójności (FS). NSRO określa działania o charakterze rozwojowym, jakie Rząd Polski zamierza podjąć w latach 2007-2013 w zakresie promowania trwałego wzrostu gospodarczego, wzrostu konkurencyjności oraz wzrostu zatrudnienia. NSRO służą jednocześnie zapewnieniu skutecznej pomocy na rzecz regionów i grup społecznie zmarginalizowanych oraz pomocy w restrukturyzacji sektorów i regionów problemowych. Celem strategicznym Narodowych Strategicznych Ram Odniesienia dla Polski jest tworzenie warunków dla wzrostu konkurencyjności gospodarki opartej na wiedzy i przedsiębiorczości zapewniającej wzrost zatrudnienia oraz wzrost poziomu spójności społecznej, gospodarczej i przestrzennej.

Cel strategiczny osiągnąć będzie poprzez realizację horyzontalnych celów szczegółowych, którymi są:

- poprawa jakości funkcjonowania instytucji publicznych oraz rozbudowa mechanizmów partnerstwa,
- poprawa jakości kapitału ludzkiego i zwiększenie spójności społecznej, Budowa i modernizacja infrastruktury technicznej i społecznej mającej podstawowe znaczenie dla wzrostu konkurencyjności Polski,
- podniesienie konkurencyjności i innowacyjności przedsiębiorstw, w tym szczególnie sektora wytwórczego o wysokiej wartości dodanej oraz rozwój sektora usług,
- wzrost konkurencyjności polskich regionów i przeciwdziałanie ich marginalizacji społecznej, gospodarczej i przestrzennej,
- wyrównywanie szans rozwojowych i wspomaganie zmian strukturalnych na obszarach wiejskich.

Założenia Planu Odnowy Miejscowości Ostrówiec na lata 2013-2020 i działania realizowane w jego ramach są zgodne z założeniami *Celu horyzontalnego 6 - Wyrównywanie szans rozwojowych i wspomaganie zmian strukturalnych na obszarach wiejskich*. Działania przewidziane do realizacji na obszarach wiejskich przy wsparciu instrumentów polityki strukturalnej odnoszą się bezpośrednio do kierunków określonych w Strategicznych Wytycznych Wspólnoty w zakresie Wytycznej 2.2 Wspieranie zróżnicowania gospodarczego obszarów wiejskich, obszarów rybołówstwa oraz obszarów o niekorzystnym położeniu ze względu na warunki przyrodnicze. Realizacja przedsięwzięć przewidzianych w Planie Odnowy Miejscowości Ostrówiec na lata 2013-2020 wpisuje się w politykę Celu 6. Planowane na terenie miejscowości Ostrówiec projekty w NSRO są określone jako działania niezbędne do poprawy warunków życia na obszarach wiejskich, które pozwolą mieszkańcom na lepszy dostęp do usług związanych z kulturą, edukacją, czy innymi obszarami sfery społecznej. W związku z tym realizacja założeń Planu Odnowy przyczyni się do lepszego wykorzystania potencjału tych obszarów.

### **6.3. Krajowy Plan Strategiczny Rozwoju Obszarów Wiejskich na lata 2007-2013. (Ministerstwo Rolnictwa i Rozwoju Wsi)**

Krajowy Plan Strategiczny stanowi podstawę dla realizacji działań Programu Rozwoju Obszarów Wiejskich na lata 2007–2013. Podstawę realizacji Krajowego Planu Strategicznego, a w konsekwencji instrumentów wsparcia rozwoju obszarów wiejskich w ramach Programu Rozwoju Obszarów Wiejskich na lata 2007-2013 stanowi koncepcja wielofunkcyjności rolnictwa i obszarów wiejskich. Zakłada ona wzmocnienie ekonomiczne



gospodarstw rolnych i wzrost konkurencyjności sektora rolno-spożywczego, z jednoczesnym zapewnieniem instrumentów na rzecz różnicowania działalności gospodarczej w kierunku pozyskania i stworzenia alternatywnych źródeł dochodów mieszkańców wsi.

Krajowy Plan Strategiczny obejmuje okres programowania na lata 2007-2013. Na podstawie analizy sytuacji społecznej, gospodarczej i środowiskowej, przeprowadzonej w oparciu o dostępne dane statystyczne, określono priorytety i kierunki rozwoju obszarów wiejskich w Polsce:

- Wzrost potencjału ludzkiego
- Poprawa przygotowania zawodowego
- Poprawa jakości i wydajności produkcji rolnej i leśnej
- Poprawa współpracy i koncentracji zaopatrzenia oraz przetwórstwa
- Przygotowanie do wdrażania zasady cross compliance
- Poprawa infrastruktury na obszarach wiejskich
- Ochrona różnorodności biologicznej
- Ochrona środowiska, w tym gleb i wód
- Zwiększenie lesistości
- Poprawa poziomu życia
- Ułatwianie dostępności usług
- Poprawa infrastruktury na obszarach wiejskich
- Wspieranie przedsiębiorczości i tworzenie pozarolniczych miejsc pracy
- Wdrażanie lokalnych strategii
- Tworzenie lokalnych partnerstw, aktywizacja społeczności
- Wdrażanie lokalnych strategii

Priorytety Krajowego Planu Strategicznego wykazują spójność z założeniami strategicznymi Wspólnoty w zakresie rozwoju obszarów wiejskich. Jednocześnie, odzwierciedlają one w pełni specyfikę polskich obszarów wiejskich, z szeroką gamą ich potrzeb.

W Krajowym Planie Strategicznym podkreśla się rolę jaką dla obszarów wiejskich odgrywa zachowanie i odtwarzanie walorów krajobrazowych oraz zasobów przyrody, tj. zachowanie dobrego stanu ekologicznego wód i gleb, bogactwa siedlisk i różnorodności biologicznej, a także dziedzictwa kulturowego wsi. Ma to swoje odzwierciedlenie przede wszystkim w priorytetach Poprawa poziomu życia oraz poprawa infrastruktury na obszarach wiejskich.

## 6.4 Program Rozwoju Obszarów Wiejskich na lata 2007-2013

Program będzie realizowany w latach 2007-2013 na terenie całego kraju. Podstawą realizacji założeń strategicznych Programu, opisanych w Krajowym Planie Strategicznym Rozwoju Obszarów Wiejskich na lata 2007-2013, będą działania na rzecz rozwoju obszarów wiejskich w ramach czterech osi priorytetowych:

Oś 2. Poprawa środowiska naturalnego i obszarów wiejskich

Oś 3. Jakość życia na obszarach wiejskich i różnicowanie gospodarki wiejskiej

Oś 4. Leader

Powyższe działania będą współfinansowane z Europejskiego Funduszu Rolnego na Rzecz Rozwoju Obszarów Wiejskich (EFRROW) oraz ze środków krajowych przeznaczonych na ten cel w ustawie budżetowej. Powyższe kierunki wsparcia odzwierciedlają potrzeby mieszkańców naszej miejscowości w zakresie rozwoju obszarów, są szansą rozwoju mieszkańców Ostrówca .

Założenia Planu Odnowy Miejscowości Ostrówiec na lata 2013-2020 są komplementarne z działaniami w ramach *Osi 3 - Jakość życia na obszarach wiejskich i różnicowanie gospodarki wiejskiej*. Nazwa działania: Odnowa i rozwój wsi, kod działania: 313, 322, 323. Realizacja tego działania tworzy warunki dla rozwoju społeczno-ekonomicznego obszarów wiejskich i aktywizacji ludności wiejskiej przez wsparcie inwestycyjne przyznawane na realizację projektów związanych z zagospodarowaniem przestrzeni publicznej, w tym utrzymaniem, odbudową i poprawą stanu dziedzictwa kulturowego i przyrodniczego wsi oraz podniesienie atrakcyjności turystycznej obszarów wiejskich. Działanie będzie wpływać na poprawę jakości życia na obszarach wiejskich przez zaspokojenie potrzeb społecznych i kulturalnych mieszkańców wsi oraz promowanie obszarów wiejskich. Umożliwi rozwój tożsamości społeczności wiejskiej, zachowanie dziedzictwa kulturowego i specyfiki obszarów wiejskich oraz wpłynie na wzrost atrakcyjności turystycznej i inwestycyjnej obszarów wiejskich.

Przedsięwzięcia realizowane na terenie miejscowości Ostrówiec uwzględnione w Planie Odnowy Miejscowości, to inwestycje w zakresie budowy, remontu lub wyposażenia obiektów pełniących funkcje publiczne, oświatowe, społeczno-kulturalne, rekreacyjne i sportowe oraz służących promocji obszarów wiejskich, w tym propagowaniu i zachowaniu dziedzictwa historycznego, tradycji, sztuki oraz kultury; kształtowania obszaru przestrzeni publicznej oraz budowy, remontu lub przebudowy infrastruktury związanej z rozwojem funkcji turystycznych, sportowych lub społeczno-kulturalnych. Realizacja przedsięwzięć przewidzianych w Planie Odnowy ma na celu polepszenie jakości życia i może stanowić

dodatkowy czynnik, kształtujący przemiany strukturalne i przeciwdziałający depopulacji, a wręcz tworzący silniejsze poczucie identyfikacji mieszkańców z obszarów wiejskich z ich regionem wraz z jego tradycjami i wartościami. A zatem, jako że są to inwestycje, które mają na celu poprawę jakości życia, dotyczą odnowy wsi, poprawy stanu dziedzictwa kulturowego i przyrodniczego, kwalifikują się do otrzymania pomocy finansowej w ramach PROW.

## **6.5 Strategia Rozwoju Województwa Wielkopolskiego do 2020 roku. Wielkopolska 2020. przyjęta przez Sejmik Województwa Wielkopolskiego 17 grudnia 2012r.**

W Zaktualizowanej Strategii Rozwoju Województwa Wielkopolskiego celem generalnym jest efektywne wykorzystanie potencjałów rozwojowych na rzecz wzrostu konkurencyjności województwa, służące poprawie jakości życia mieszkańców w warunkach zrównoważonego rozwoju. W ramach celów operacyjnych określono listy działań strategicznych. Stanowią one wykaz najważniejszych przedsięwzięć, które należy podjąć, by te cele osiągnąć. Założenia Planu Odnowy Miejscowości Ostrówiec na lata 2013-2020 są zgodne z założeniami *Celu strategicznego 5 – Zwiększenie spójności województwa*, który zakłada, że województwo wielkopolskie jest przestrzenią silnie zróżnicowaną pod względem rozmieszczenia zasobów, wyposażenia, aktywności gospodarczej, jak i poziomu życia mieszkańców. Powoduje to konieczność dopasowania interwencji do specyfiki poszczególnych obszarów. Działania przewidziane w Planie Odnowy realizują założenia *Celu operacyjnego 5.2. Rozwój obszarów wiejskich*. Obszary wiejskie wymagają postrzegania nie tylko przez pryzmat rolnictwa. Ich restrukturyzacja powinna polegać na generowaniu i wzmacnianiu funkcji pozarolniczych w ścisłym powiązaniu ze specyficznymi potencjałami lokalnymi. Szczególne znaczenie dla realizacji tego celu będzie mieć aktywizacja lokalnych środowisk. Cel 5.2. realizowany będzie poprzez:

1. Wzmocnienie kapitału ludzkiego i rozwój edukacji
2. Wsparcie sektorów pozarolniczych oraz wzmocnienie endogenicznej bazy ekonomicznej.
3. Rozwój turystyki, w tym turystyki wiejskiej i agroturystyki.
4. Przeciwdziałanie procesom migracyjnym.
5. Zwiększenie możliwości zatrudnienia przez zwiększenie mobilności zawodowej.
6. Budowa infrastruktury wodno-kanalizacyjnej.
7. Tworzenie instytucjonalnych warunków do zwiększenia inwestycji pozarolniczych, rozwoju lokalnego oraz inicjatyw lokalnych.

8. Propagowanie i wdrażanie idei odnowy wsi.
9. Promocja i ochrona dziedzictwa kulturowego wsi.
10. Rozwój organizacji pozarządowych działających na wsi.

## **7. WDRAŻANIE, MONITORING I OCENA**

Wdrożenie Planu Odnowy Miejscowości Ostrówiec na lata 2013-2020 leży w gestii Burmistrza Miasta i Gminy Kępno, Rady Sołeckiej i sołtysa Ostrówca. Prace nad Planem od samego początku były poddane pełnej kontroli mieszkańców Ostrówca, tym samym założenia Planu oraz proces jego tworzenia poddane były pełnej kontroli mieszkańców. Wdrażanie Planu rozpocznie się poprzez wprowadzenie go w życie uchwałą Rady Miejskiej w Kępnie. Dla mieszkańców plan będzie źródłem informacji na temat zaplanowanych zadań i inwestycji, a także źródłem danych o zgodności zamierzeń ujętych w Planie z realnym postępem prowadzonych prac. Podczas przeglądu i aktualizacjach Planu Odnowy Miejscowości mieszkańcy będą brać czynny udział w zgłaszaniu propozycji zmian i działań. Plan Odnowy Miejscowości będzie podlegał stałemu monitorowaniu. Proces ten będzie miał na celu analizowanie stanu zaawansowania działań oraz zgodności ich z postawionymi założeniami. Plan będzie modyfikowany poprzez korekty i uaktualnianie jego zapisów. Stan realizacji zaplanowanych zadań i ich weryfikacja, będzie procesem ciągłym, trwającym od momentu rozpoczęcia planowania inwestycji, poprzez realizację, aż do jej zakończenia. Monitorowanie odbywać się będzie w formie bezpośredniej, polegającej na dokonywaniu wizji lokalnych i sprawdzaniu rzeczywistego stanu realizacji działań oraz pośredniej-sprawozdawczej, polegającej na analizowaniu materiałów, wskaźników i statystyk. W monitorowaniu będą brały udział podmioty oraz komórki organizacyjne Urzędu Gminy w Kępnie zaangażowane we wdrażanie Planu Odnowy Miejscowości Ostrówiec na lata 2013-2020. Oceną wdrażania Planu zajmie się Rada Sołecka. Ocena planu będzie prowadzona na podstawie składanych raportów z monitoringu rzeczowego i finansowego, opisu rozbieżności jakie powstają między planem a wdrożeniem zadania oraz analizą przyczyn i skutków rozbieżności. Dodatkowo raporty będą informować nt. postępu realizacji planu finansowego w okresie sprawozdawczym. O przyjętym do realizacji Planie Odnowy Miejscowości Ostrówca na lata 2013-2020 jak również o rozpoczynanych zadaniach, ich przebiegu i zakończeniu wszyscy mieszkańcy będą szczegółowo informowani. Informacje będą upowszechniane za pośrednictwem prasy regionalnej i lokalnej oraz zwyczajowo na tablicy ogłoszeń i stronie internetowej Urzędu Miasta i Gminy oraz bezpośrednio przez władze

gminy na różnego typu zebraniach. Zadania, które otrzymają dofinansowanie w ramach EFFROW będą monitorowane i wdrażane zgodnie z wymaganiami instytucji Zarządzającej i Pośredniczącej.

PRZEWODNICZĄCY  
RADY MIEJSKIEJ  
*Krzysztof Pysz*  
mgr Krzysztof Dąbrowski