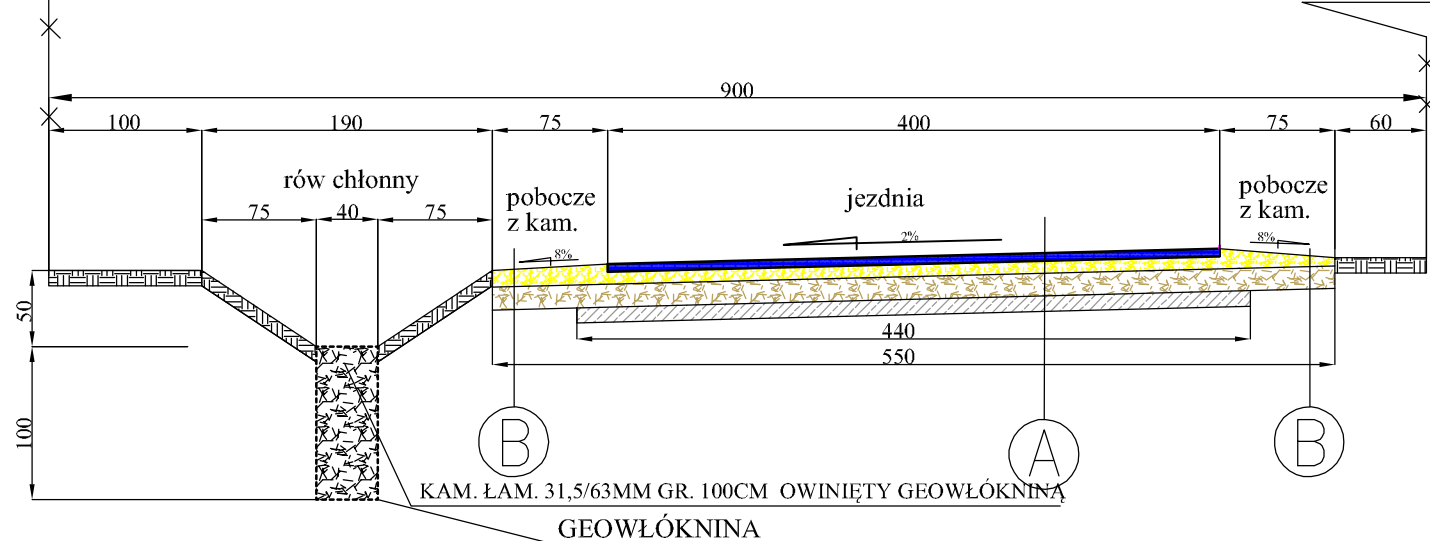


Km 0+000 - 0+543,50

Granica pasa drogowego

Granica pasa drogowego

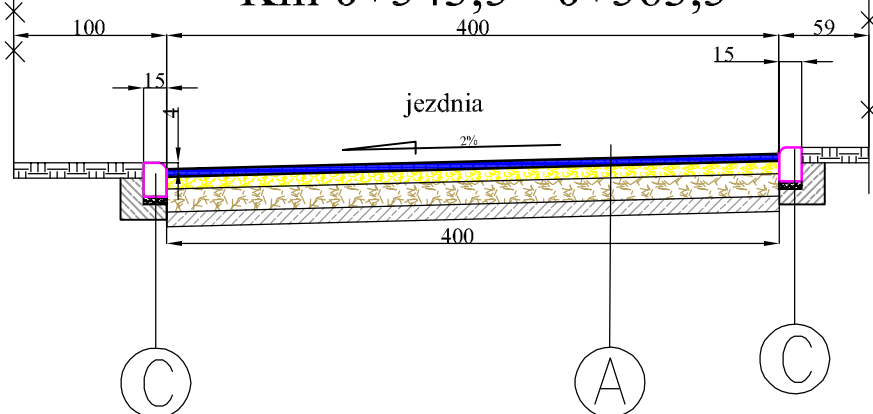


KAM. ŁAM. 31,5/63MM GR. 100CM OWINIĘTY GEOWŁÓKNINĄ
GEOWŁÓKNINA

Granica pasa drogowego

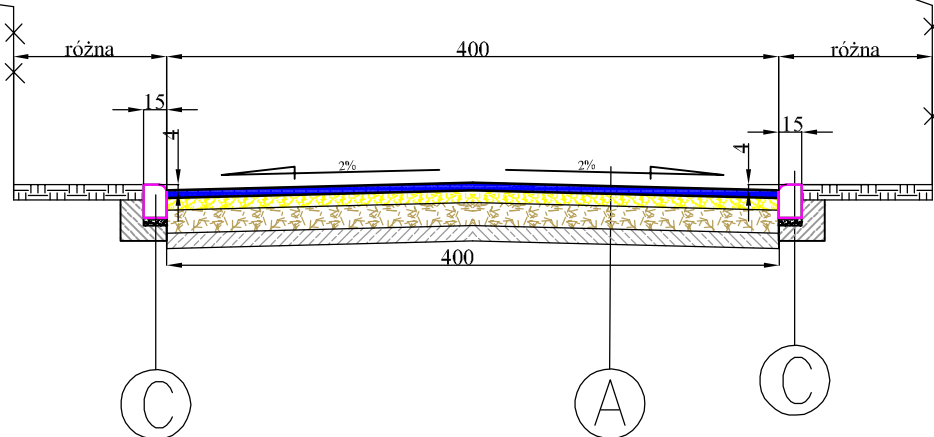
Granica pasa drogowego

Km 0+543,5 - 0+563,5



Granica pasa drogowego Km 0+563,5 - 0+673,44

Granica pasa drogowego



A

WARSTWA ŚCIERALNA Z BET. ASF AC11S GR. 5CM
GÓRNA W-WA PODBUDOWY GR.8CM Z KAM. ŁAM. 0/31,5MM
DOLNA W-WA PODBUDOWY GR.15CM Z KAM. ŁAM. 0/63MM
PODBUDOWA Z CHUDEGO BETONU 2,5MPa GR. 10CM

B

GÓRNA W-WA PODBUDOWY GR.13CM Z KAM. ŁAM. 0/31,5MM
DOLNA W-WA PODBUDOWY GR.15CM Z KAM. ŁAM. 0/63MM

C

KRAWĘŻNIK BETONOWY 15X22X100CM
PODSYPKA CEM.-PIASK. GR. 4CM
ŁAWA Z BETONU C12/15 GR. 10CM Z OPOREM

BOI

Biuro Obsługi Inwestycji
Marek Kozioł
ul.Chopina 29 63-600 Kępno
tel. +48 602 320 549

INWESTOR:	Gmina Kępno ul.Ratuszowa 1 63-600 Kępno		
PROJEKT: Lokalizacja:	Przebudowa drogi gminnej w m.Mikorzyn. Mikorzyn dz. nr 219; 274 i 302.		
NAZWA RYSUNKU:	Przekroje normalne		
PROJEKTOWAŁ: NR upr.	mgr inż.Marek Kozioł	PODPIS:	SKALA: 1:50
OPRACOWAŁ: NR upr.	mgr inż.Marek Kozioł	PODPIS:	INDEKS PROJ.:
SPRZĄDZIŁ: NR upr.		PODPIS:	NUMER RYS.: 4.
			kwiecień 2021r.